



Mitglied des Deutschen Volkssportverbandes e.V. im IVV



Willkommen Freizeit

Mitglieds-Nummer 19 / 0227

PW 120 FR

# 1. Nürnberger-Volkslauf-Club 1969 e.V.

[www.volkslaufclub-nuernberg.de](http://www.volkslaufclub-nuernberg.de)

Permanenter IVV-Wanderweg  
durch den Stadtwald von Zirndorf und Fürth

## *Wanderung im Stadtwald*

Streckenlängen : 6 km und 11 km

Start und Ziel in

# **ZIRNDORF**

## **Bäckerei Beck**

Banderbacherstraße 12  
90513 Zirndorf  
Tel. 0911 / 60 42 60

Öffnungszeiten  
im Innenteil der Ausschreibung



Verantwortlich :  
Rudolf Schweininger  
Am Brünfeld 60  
90513 Zirndorf  
Tel. 0911 / 69 80 65  
Email : [rudolf.schweininger @ arcor.de](mailto:rudolf.schweininger@arcor.de)

Hermann und Betty Berdami  
Rudolf-Schiestl-Straße 12  
90765 Fürth  
Tel. 0911 / 79 49 19  
Email : [berdami-fuerth @ web.de](mailto:berdami-fuerth@web.de)

# Permanenter IVV-Wanderweg im Stadtwald Zirndorf und Fürth

## Teilnahme

Der Wanderweg ist nach den Richtlinien des Deutschen Volkssportverbandes e.V. (DVV) im IVV eingerichtet und wird für das Internationale Volkssportabzeichen gewertet.

Mit der Meldung (Erwerb der Startkarte) anerkennt der Teilnehmer die Ausschreibungsbedingungen. Er verpflichtet sich, sportliche und umweltschützende Grundsätze einzuhalten.

## Start und Ziel

**Bäckerei Beck, 90513 Zirndorf, Banderbacherstraße 12**

## (Verpflegung im Steh-Café)

## Öffnungszeiten

Montag bis Freitag : 05.30 - 14.00 Uhr

Samstag : 05.30 - 12.00 Uhr

Sonntag : Ruhetag

Die Wanderwege sind ganzjährig begehbar. In den Wintermonaten werden die Strecken weder von Schnee geräumt noch gestreut.

## Startgebühr

3,00 € . Alle Teilnehmer erhalten eine Startkarte.

**Der Wanderer erhält auf Wunsch mit dem Erwerb der Startkarte eine Streckenbeschreibung und einen Streckenplan mit eingetragenen Wegmarkierungen.**

## Kontrollstellen

Kontrollstellen sind mehrere auf den Strecken angebrachte Tafeln (Din A4), deren Standorte und deren Buchstaben- und Zahlenkombinationen sich regelmäßig ändern.

Diese Kombinationen müssen auf die Startkarte übertragen werden.

## Versicherungen

Der Wanderweg ist gegen **Haftpflicht**ansprüche Dritter versichert.

Es besteht eine **Unfallversicherung** für Teilnehmer.

Der Versicherungsschutz gilt für Unfälle, die sich zwischen Startzeit und Zielschluss auf den markierten Strecken ereignen, sofern der Teilnehmer im Besitz einer gültigen, mit Namen und vollständiger Adresse versehenen Startkarte ist. Eine Haftung bei Unfällen außerhalb der markierten Strecken ist ausgeschlossen.

## IVV-Wertung / Kontrollstellen

Bei der Wertung des Internationalen Volkssportabzeichens wird nach den DVV-Richtlinien täglich eine Teilnahme anerkannt, jedoch alle tatsächlich erwanderten Kilometer.

Wird eine Strecke mehrfach absolviert, ist jeweils der Erwerb einer Startkarte erforderlich.

Die erworbene Startkarte ist auf der Strecke mitzuführen und die Kontrollvermerke einzutragen. Der IVV-Wertungsstempel wird nach absolvierter Strecke nur bei persönlicher Vorlage und namentlicher Übereinstimmung von Startkarte und Wertungsheft erteilt, wenn alle Kontrollvermerke vorhanden sind.

Der IVV-Wertungsstempel wird ausschließlich in verbandseigene Wertungshefte vergeben.

## Wichtige Hinweise

- Die Wanderwege sind ganzjährig begehbar.  
Bei Schnee und Eis werden die Strecken aber weder geräumt noch gestreut.
- Abfälle bitte nur in die vorhandenen Abfallbehälter werfen.
- Bei der Überquerung bzw. der Benutzung von Straßen ist die STVO zu beachten.
- Tiere sind an der Leine zu führen.
- R A U C H E N ist im Wald verboten !
- **Bitte beachten Sie, dass der Stadtwald eine öffentliche Naherholungszone ist.**

## Wegmarkierung

Spezielle Markierung des Wanderweges.

Weißes Schild, rot umrandet,  
mit grüner und schwarzer Schrift.

Pfeil ist rot.

Schildgröße ca. 14 x 14 cm.

Zusätzlich :

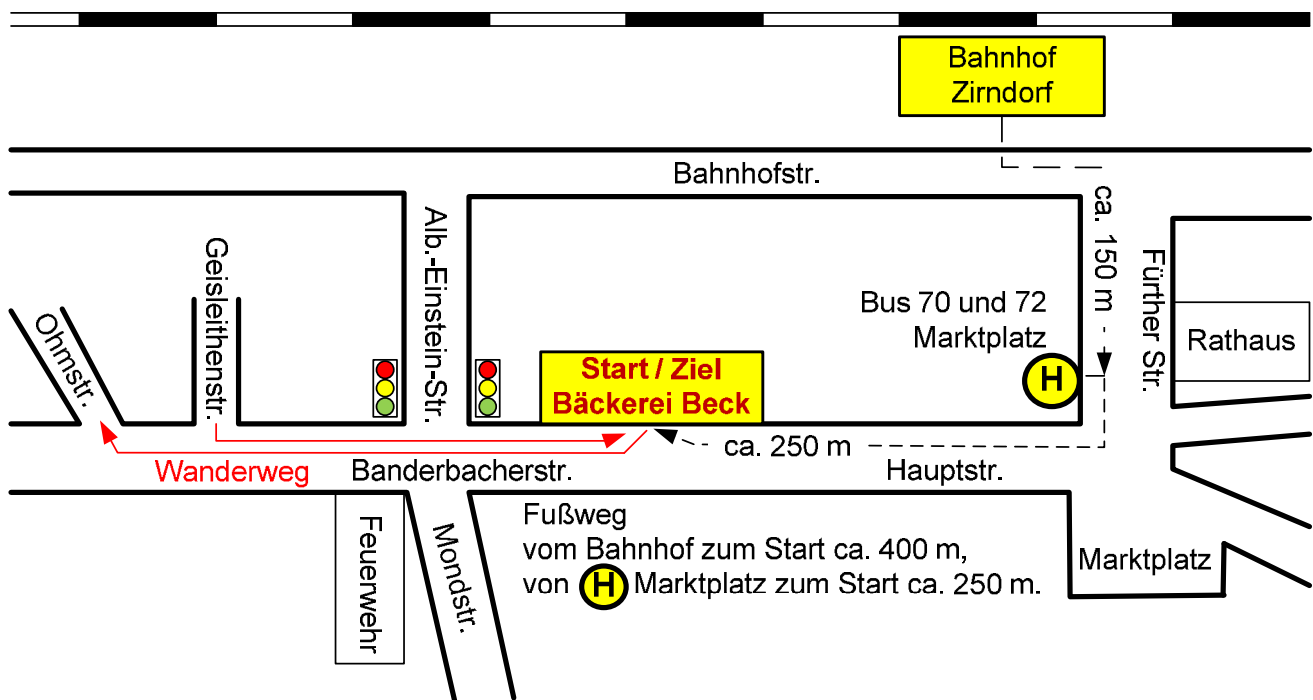
Weißer DVV-Aufkleber, rot umrandet,  
mit grüner und schwarzer Schrift.

Pfeil ist rot.

Schildgröße ca. 10 x 10 cm.



So kommen Sie in Zirndorf mit Bus und Bahn an den Start :



**Mit städtischen Verkehrsmitteln ab Hauptbahnhof Nürnberg :**

Mit **U-Bahn Linie 3** bis zur Endhaltestelle **Gustav-Adolf-Straße**.

Umsteigen in **Buslinie 70 oder 72** von Gustav-Adolf-Straße nach **Zirndorf**.

**Achtung :** Die Bus-Linien 70 und 72 fahren je nach Tageszeit drei unterschiedliche Routen in Zirndorf ! Bitte Fahrplan beachten !

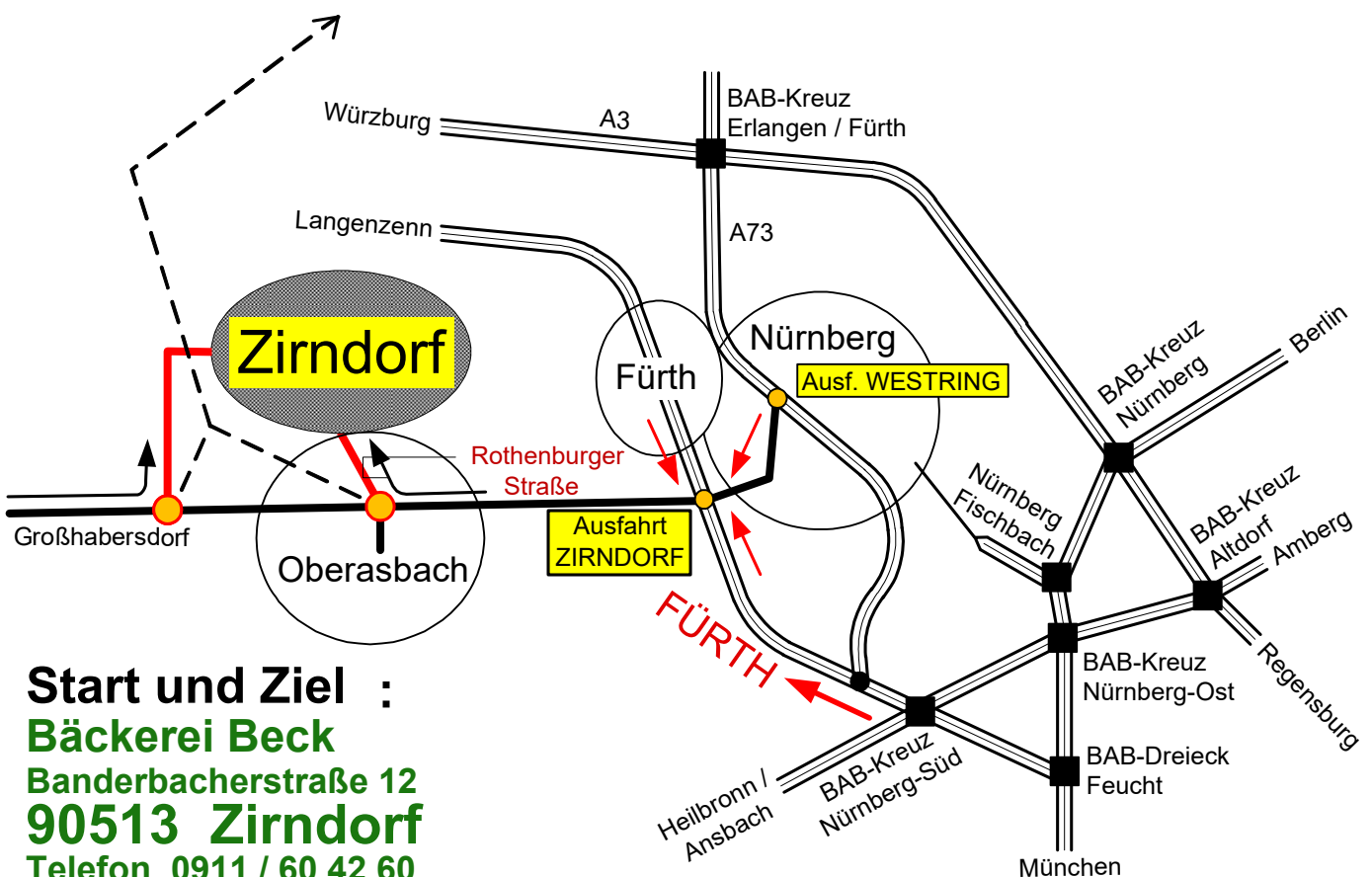
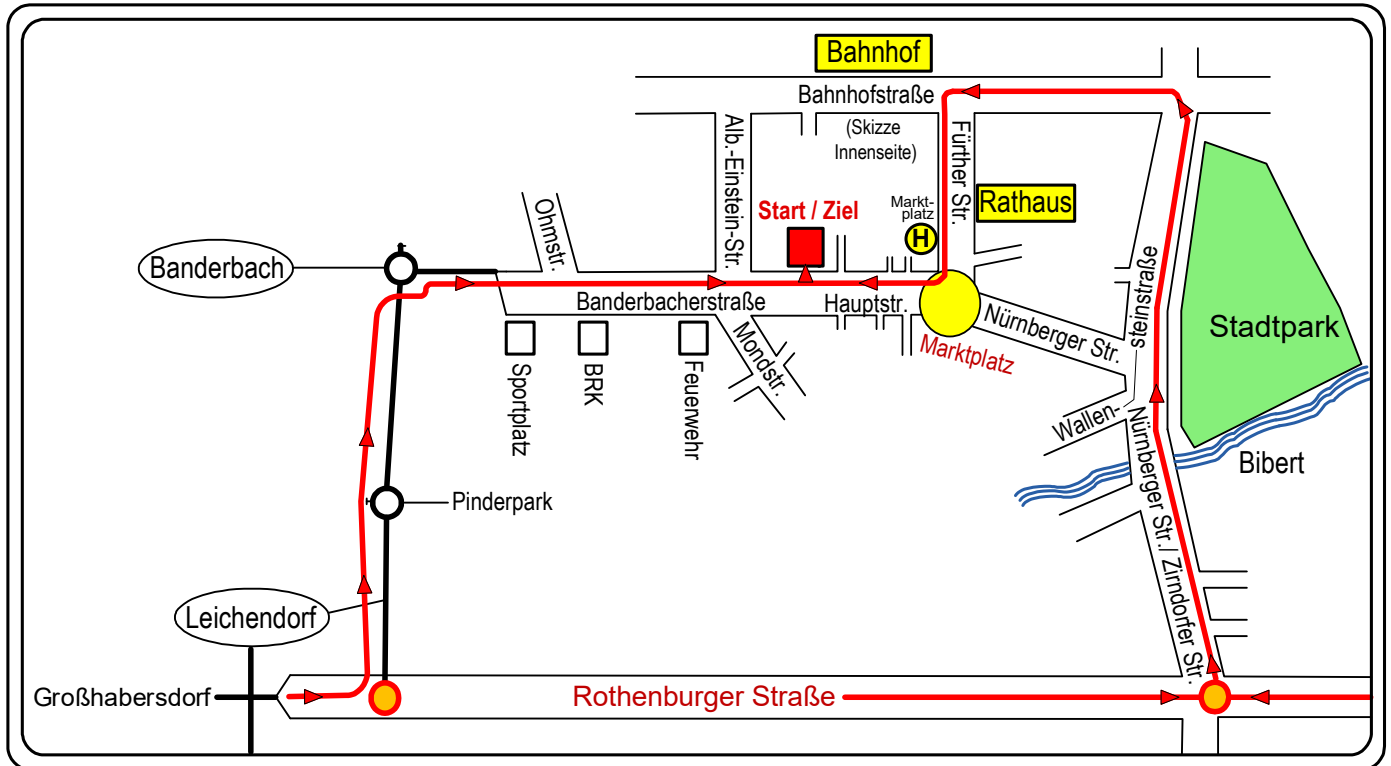
Alle drei Routen halten am **Marktplatz** (ca. 250 m zum Start).

## So kommen Sie nach Zirndorf

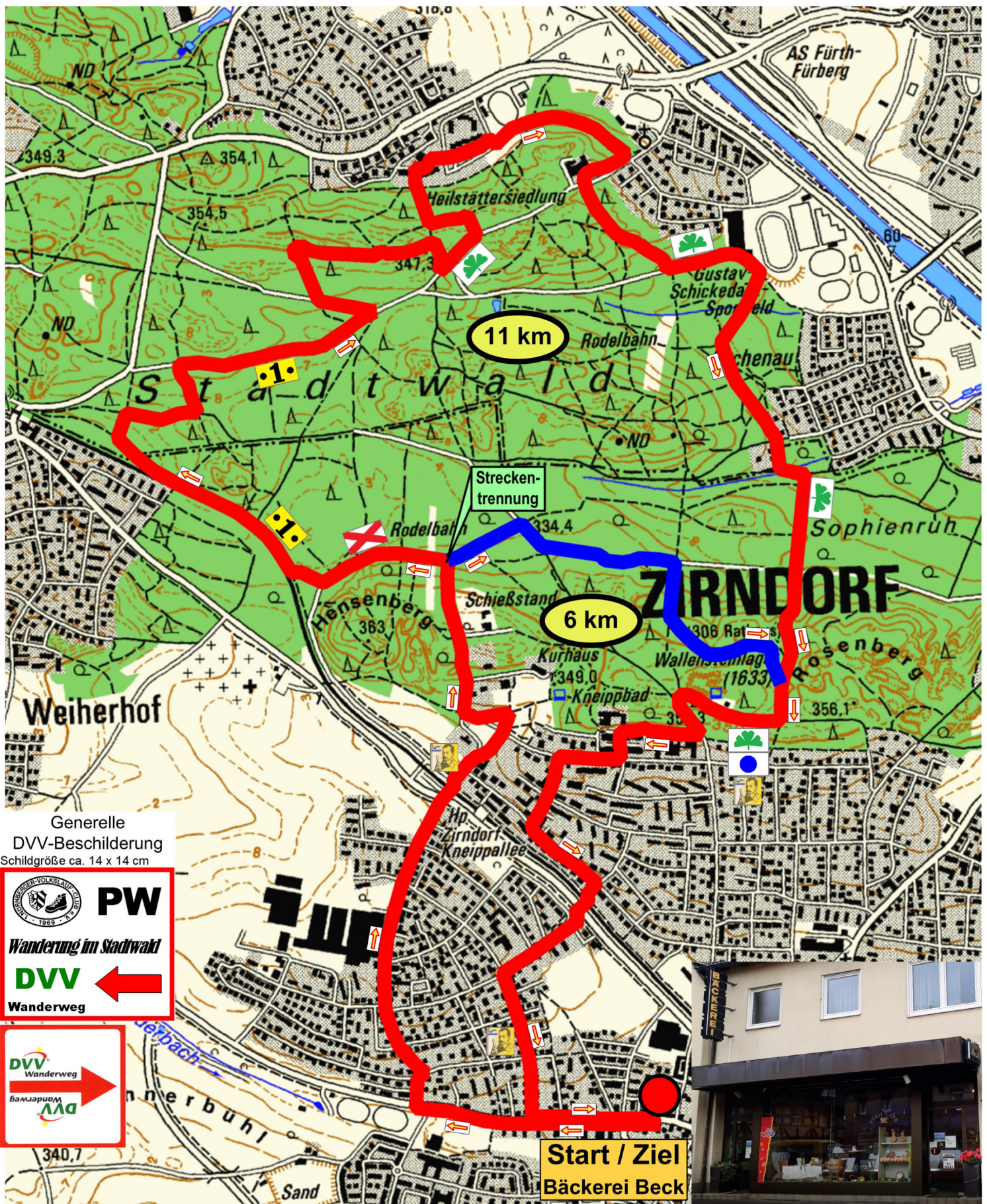
Aus den Richtungen **Berlin, Amberg, Regensburg, München, Heilbronn** und **Ansbach** folgen Sie den Hinweisschildern in Richtung **Fürth** bis zur Ausfahrt **Großhabersdorf / Zirndorf**.

Aus Richtung **Würzburg** (A3 über BAB-Kreuz **Erlangen / Fürth** weiter auf A73 in Richtung **Fürth**) und aus Richtung **Bamberg** (A73) fahren Sie bis zur Ausfahrt **Nürnberg / Westring**.

Ab den Ausfahrten jeweils den Wegweisern nach **Zirndorf** (Großhabersdorf) folgen.



**Start und Ziel :**  
**Bäckerei Beck**  
**Bänderbacherstraße 12**  
**90513 Zirndorf**  
**Telefon 0911 / 60 42 60**



## 1. Nürnberger-Volkslauf-Club 1969 e.V.

Permanenter Wanderweg im Stadtwald von Zirndorf und Fürth

### „Wanderung im Stadtwald“

Start und Ziel : Bäckerei Beck, Banderbacher Str. 12, 90513 Zirndorf

Streckenlängen : 6 km und 11 km

# Wanderung im Stadtwald

## Streckenbeschreibungen

Unsere Permanenten Wanderstrecken sind generell mit den DVV-Schildern ausgeschildert.

Die zusätzlich im Streckenplan angeführten Wegekennzeichen beziehen sich auf die städtischen Wanderwege und stellen nur einen zusätzlichen Hinweis dar.

### 6 km- und 11 km-Strecke :

Nach dem Verlassen des Startlokales, der *Bäckerei Beck*, folgen Sie der Banderbacher Straße nach rechts in Richtung Banderbach. Nach ca. 150 m überqueren Sie an der Fußgängerampel gerade-aus die Albert-Einstein-Straße in Richtung Banderbach. Links liegt die Feuerwache Zirndorf und daneben das bisherige Startlokal Hotel Reubel. Nach weiteren ca. 300 m (in Höhe Jakob-Wassermann-Str.) verlassen Sie die Banderbacher Straße und biegen rechts in die Ohmstraße ein.

Der Ohmstraße folgen Sie, an der Firma Metz vorbei, bis zur Ampelanlage an der Paul-Metz-Straße.

Bitte den Fußgängerüberweg zur Überquerung der Paul-Metz-Straße benützen. Weiter den Fußweg über die Bahngleise und über die Kneippallee in Richtung Achterplätzchen folgen. An der Kreuzung am Schießstand (rechts liegend) gehen Sie weiter gerade aus, bis Sie die T-Kreuzung erreichen.

Hier trennen sich die 6 km- und die 11 km-Strecke.

### 6 km-Strecke :

Die 6 km-Strecke biegt nach rechts ab.

Nach ca. 2 km treffen Sie auf die von links kommende 11 km-Strecke und gehen gemeinsam nach rechts weiter in Richtung Ziel.

### 11 km-Strecke :

Die 11 km-Strecke folgt der Zusatzmarkierung **Rotes Kreuz** und **•1•** nach **links**, überquert eine Wegkreuzung und biegt vor dem Bahndamm nach rechts ab. Diesen Weg folgen Sie bis zum Erreichen des Schwarzwildgehege, welches Sie gegen den Uhrzeigersinn umwandern. Auf diesem Streckenabschnitt seit der Streckentrennung befinden sich ausreichend Ruhebänke.

Am Kinderspielplatz vorbei erreichen Sie die Paul-Keller-Straße. Geradeaus über ein paar Treppenstufen führt der Weg weiter zur St. Nikolaus-Kirche. An dieser rechts vorbei kommen Sie am bekannten **Hotel Forsthaus** entlang. Sie folgen den ersten Weg nach rechts, um dann wiederum beim ersten Weg nach links abzubiegen. Diesen Weg mit der Zusatzbeschilderung **Grünes Kleeblatt** folgen Sie bis zur Wegeinmündung der 6 km-Strecke von rechts. Ab hier führen beide Strecken gemeinsam ins Ziel.

### 6 km- und 11 km-Strecke :

An der nächsten Wegkreuzung nach der Zusammenführung biegt der Wanderweg mit der Zusatzmarkierung **Grünes Kleeblatt** rechts ab. Nach gut 200 m erreichen Sie die Schanzanlagen mit den Informationstafeln von *Wallensteins Lager* aus dem 30-jährigen Krieg.

An der jetzt folgenden Wegekreuzung biegen Sie nach links ab, um dann nach ca. 100 m wieder rechts abzubiegen. Danach erreichen Sie die Kommerzienrat-Zimmermann-Straße, in welche Sie nach rechts einbiegen. Beim Erreichen der Leonh.-Förtsch-Straße biegen Sie links in diese ein und gehen bis zu deren Ende. Ab hier geht es links in die Marienbader Straße bis zur Fußgängerbrücke und über diese auch über die Bahngleise. Jetzt folgen Sie der Siedlerstraße bis zur Geisleithenstraße und biegen in diese nach links ein. An deren Ende stoßen Sie direkt wieder auf die Banderbacher Straße.

Sie biegen nach links ein und gehen ca. 250 m bis zur Fußgängerampel an der Albert-Einstein-Straße, überqueren diese wieder geradeaus und gelangen kurz danach zum Ziel *Bäckerei Beck*.

## Sehenswürdigkeiten:

Schwarzwildgehege, am 12.09.1987 errichtet und seither ein Publikumsmagnet.

Artillerieschanze (erhaltenes Bollwerk Wallensteins aus dem 30jährigen Krieg mit Informationstafeln).

*Der 1.Nürnberger-Volkslauf-Club 1969 e.V. wünscht Ihnen einen angenehmen Aufenthalt im Steh-Cafe des Ziellokals Bäckerei Beck.*