



www.wanderkaufhaus.de






www.dvv-wandern.de



www.tvn-1901.de

Sonntag, den 18. Oktober 2026

Jubiläums-Wandertag des Turnverein 1901 e. V. Nierstein am Rhein

-  Start für alle Distanzen:
Weingut Raddek, Am Hummertal 100, 55283 Nierstein
-  Distanz: 20 km - Startzeit von 08.00 bis 12.00 Uhr
Distanz: 15 km - Startzeit von 08.00 bis 12.00 Uhr
Distanz: 12 km - Startzeit von 08.00 bis 13.00 Uhr
Distanz: 5 km - Startzeit von 08.00 bis 13.00 Uhr
-  Zielschluss für alle Distanzen: 17.00 Uhr
Weingut Raddek, Am Hummertal 100, 55283 Nierstein

Veranstalter:

Turnverein 1901 e. V. Nierstein am Rhein
DVV-Mitgliedsnummer: 21/2160

Ansprechpartner:

Peter Ebling, Tel. 01590 - 67 63 21 0
ebling-peter@t-online.de

 TURNVEREIN
nierstein



Veranstaltungshinweise:

1. Teilnahme:

Der Wandertag wird nach den Richtlinien des Deutschen Volkssportverbandes e.V. (DVV) im IVV durchgeführt und für das Internationale Volkssportabzeichen gewertet. Mit der Meldung zu dieser Veranstaltung erkennt der Teilnehmende die Ausschreibungsbedingungen an.

2. Startgebühr:

3,00 Euro. Alle Teilnehmenden erhalten eine Startkarte.

3. Versicherung:

Der Wandertag ist gegen Haftpflichtansprüche Dritter versichert. Es besteht eine Unfallversicherung für Teilnehmende. Der Versicherungsschutz gilt für Unfälle, die sich während des Wandertags auf den markierten Strecken ereignen, sofern die Teilnehmenden im Besitz einer gültigen, mit Namen und vollständiger Adresse versehenen, Startkarte ist.

4. IVV-Wertung / Kontrollstellen:

Alle Teilnehmenden erhalten pro Veranstaltungstag und Volkssportart einen IVV-Wertungsstempel der Teilnahmewertung sowie die tatsächlich erwanderten Kilometer im Rahmen der IVV-Kilometerwertung. Wird eine Strecke mehrfach absolviert, ist jeweils der Erwerb einer Startkarte erforderlich. Die erworbene Startkarte ist auf der Strecke mitzuführen und an den Kontrollstellen zur Kennzeichnung persönlich vorzulegen. Der IVV-Wertungsstempel wird nach absolvierter Strecke nur bei persönlicher Vorlage und namentlicher Übereinstimmung von Startkarte und

Wertungsheft erteilt, wenn alle Kontrollvermerke vorhanden sind. Der IVV-Wertungsstempel wird ausschließlich in verbandseigene Wertungshefte vergeben.

5. Verpflegung:

Jeder Teilnehmende mit gültiger Startkarte erhält an den Kontrollstellen kostenlos Tee. Trinkgefäße sind mitzubringen. Weitere kostenpflichtige Getränke und Verpflegung werden am Start/Zielpunkt ausgegeben.

6. Wichtige Hinweise:

Bei der Überquerung bzw. der Benutzung von Straßen ist die StVO zu beachten. Tiere sind an der Leine zu führen. Die Wanderung findet bei jeder Witterung statt.

7. Parken:

Es sind beschränkte Parkmöglichkeiten am Start/Zielpunkt verfügbar. Weitere Parkplätze innerorts entlang der Straßen und an der Rundsporthalle Nierstein/Rossbergstrasse.

8. Bahnverbindung:

Nierstein am Rhein ist per Regionalzug (S-Bahn, RE, RB) erreichbar. Entfernung zum Start/Zielpunkt ca. 1,5 km.

9. Weitere Informationen zu Nierstein Online:

www.nierstein.de

www.tvn-1901.de

www.raddeckwein.de

Anreise:

Nierstein liegt am westlichen Rheinufer, etwa auf halber Strecke zwischen Mainz und Worms.

- Von Mainz (Nord): Über die B9 Richtung Süden (Worms). Nach Nackenheim erreichen Sie direkt Nierstein.
- Von Worms (Süd): Über die B9 Richtung Norden (Mainz). Nach Oppenheim erreichen Sie Nierstein.
- Von Westen (A63/Wörrstadt): Über die B420 Richtung Nierstein/Rhein.
- Von Osten (A60/Darmstadt): Über die A60, Ausfahrt 24-Mainz-Laubenheim auf die B9 Richtung Nierstein oder Nutzung der Rheinfähre „Landskrone“ (Trebur-Kornsand nach Nierstein)

