


Datum: 15.09.2019

Maßstab: 1:15.000

Der ‚Wanderweg durch das Treenetal‘ ist mit folgenden Symbolen ausgeschildert:



Als Kontrollstelle befinden sich auf der Strecke viereckige Schilder. Die Buchstaben sind in die vorgesehenen Felder der Startkarte einzutragen.

**Streckenbeschreibung (Wanderstrecke 15 km):**

Südlich der Sparkasse biegen wir in den Fuß- und Radweg ein (*Grüner Weg*). Nach ca. 200 m treffen wir auf den *Liebesweg* (Fußweg). Wir halten uns rechts und erreichen den *Eulenplatz*. Wir überqueren den Platz und biegen links in den *Hashauweg* ein. Nach den Tennisplätzen halten wir uns auf dem Fußweg und erreichen bald die Fischerbrücke – unsere erste Treenenüberquerung. Wir folgen dem Wanderweg bis wir auf der rechten Seite durch das Doppel-Gatter auf einen schmalen Fußweg abbiegen. Dieser Weg führt uns am Fischteich vorbei bis zum China Restaurant. Wir biegen hier links auf die *Keelbeker Straße* ab und folgen dieser bis auf der linken Seite die Straße *Stiller Winkel* abzweigt. Nach ca. 100 m wird der *Stille Winkel* zu einem Fußweg, dem wir bis zur nächsten Gabelung folgen. Hier halten wir uns rechts und erreichen die Straße *Am Buchenhain* (Asphalt). Nach ca. 100 m biegen wir rechts auf den Schotterweg ein, dem wir bis zur *L 15* folgen. Wir halten uns hier links und wandern – dem Radweg folgend – in der Straße *Im Treenetal* bis zum Schaltkasten, gehen dann rechts die Treppe herunter, bleiben auf diesem Weg, unterqueren die Autobahnbrücke und halten uns dann rechts und erreichen die *L 317* (ehemals B 76). Wir wenden uns nach links und nach ca. 150 m wieder links um in den Waldweg einzubiegen. Auf diesem Weg erreichen wir erneut die Autobahnbrücke, biegen rechts ab und überqueren die Treenen (Jägerbrücke). Nach ca. 1,2 km erreichen wir den Tarper Friedhof, biegen rechts auf die *Flensburger Straße*, folgen dieser um nach ca. 150 m links in den *Geschwister-Dummer-Weg* einzubiegen. Nach ca. 750 m verlassen wir diesen Weg und schwenken in den Knickelehrpfad ein. Diesem Wanderweg folgend erreichen wir den Schulwald, den Findlingsgarten, und gehen am Baumsarg vorbei bis zur *Flensburger Straße*. Diese Straße wird überquert und auf dem Fußweg (Barriere) geht es in den *Dr.-Behm-Ring*. Nach Haus Nr. 18 folgen wir links dem gekennzeichneten Fußweg und gelangen auf die Straße *Am Köhlberg*, der wir rechts folgen bis wir uns auf der Straße *Im Treenetal* links halten und - nachdem wir die Treenen erneut überquert haben – rechts den Hang hinauf bis zur Straße *Eichenkratt* gehen. Hier biegen wir direkt rechts auf den Wanderweg, überqueren nach ca. 400 m erneut die Treenen (schönen Holzbrücke), halten uns auf der *Tornschauer Straße* rechts und biegen nach wenigen Metern links in den *Liebesweg* ein. Diesem Weg folgen wir bis wir bei der ersten Gelegenheit rechts abbiegen und nach 200 m den Ausgangspunkt wieder erreichen.



Mitglied des Deutschen Volkssportverbandes e.V. im IVV

Mitglieds-Nr.: 11-0496

Genehmigungs-Nr.: PW 02 SH/HH/IVV



Willkommen Freizeit  
IVV-Deutschland

## Permanente Wanderwege Tarp 6 und 15 km

Partner des  
Landesverbandes:



### Wanderstrecke 6 km ,Wanderweg entlang der Eulenskulpturen‘

### Wanderstrecke 15 km ,Wanderweg durch das Treenetal‘

Startlokale:

Tourist & Service-Center  
Dorfstraße 8, Tarp

Öffnungszeiten: Mo. – Fr. 10:00 bis 13:00 Uhr

star Tankstelle  
Stapelholmer Weg 11, Tarp

Öffnungszeiten: täglich 08:00 bis 20:00 Uhr

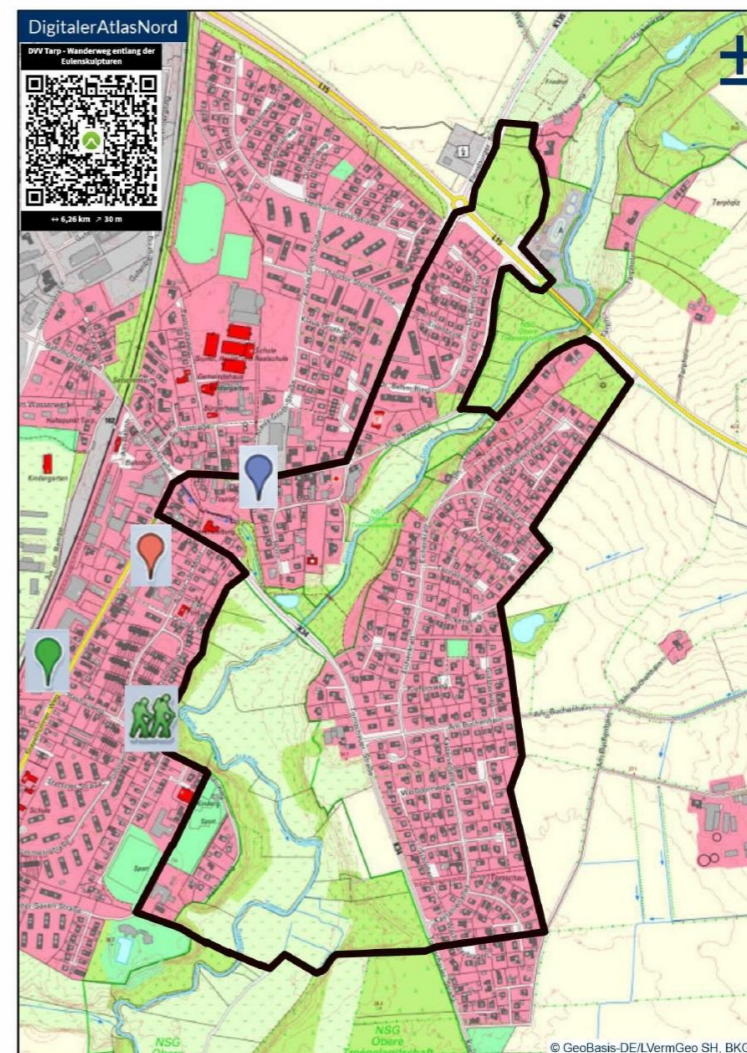
team Tankstelle/Autohof  
Stapelholmer Weg 32A, Tarp

Öffnungszeiten: täglich 08:00 bis 20:00 Uhr

Die Startkarten, die im Tourist & Service-Center erworben wurden, können auch an den Tankstellen abgegeben werden.

[www.dvv-wandern.de](http://www.dvv-wandern.de)

[www.wanderkaufhaus.de](http://www.wanderkaufhaus.de)



Datum: 15.09.2019

Maßstab: 1:8.000

### Ausschreibung

Permanente Wanderwege Tarp

### Verantwortliche

Claus-Hermann Hansen  
Vogelbeerweg 8  
24963 Tarp  
Tel.: 04638-8311  
0171-5306159  
[ch@hansen-agentur.de](mailto:ch@hansen-agentur.de)

Holger Zimmermann  
Schliehenweg 18  
24963 Tarp  
Tel.: 04638-2135368  
[h.z.niederkassel@gmx.de](mailto:h.z.niederkassel@gmx.de)

### Teilnahme

Die Wanderung ist nach den Richtlinien des Deutschen Volkssportverbandes e.V. (DVV) im IVV eingerichtet und wird für das Internationale Volkssportabzeichen gewertet. Mit der Meldung (Erwerb der Startkarte) anerkennt der Teilnehmer die Ausschreibungsbedingungen.

### Startgebühr

3,00 € pro Teilnehmer, einschließlich IVV – Wertungsstempel. Alle Teilnehmer erhalten eine Startkarte

### Versicherung

Der Wanderweg ist gegen Haftpflichtansprüche Dritter versichert. Es besteht eine Unfallversicherung für Teilnehmer. Der Versicherungsschutz gilt für Unfälle, die sich zwischen Startzeit und Zielschluss auf den markierten Strecken ereignen, sofern der Teilnehmer im Besitz einer gültigen, mit Namen und vollständiger Adresse versehenen Startkarte ist.

### Kontrollstellen

Als Kontrollstellen befinden sich an der Strecke weiße Schilder mit roter Umrandung und roter Schrift. Die Ziffern bzw. Zahlen der Selbstkontrolle sind in die vorgesehenen Felder der Startkarte einzutragen. Der IVV – Wertungsstempel wird nur an Teilnehmer vergeben, die alle Selbstkontrollen auf ihrer Startkarte nachweisen können.

### IVV – Wertung

Eine IVV – Teilnahmewertung pro Quartal, jedoch immer die erwarteten Kilometer (IVV-Kilometerwertung). Wird eine Strecke mehrfach absolviert, ist jeweils der Erwerb einer Startkarte erforderlich. Die erworbene Startkarte ist auf der Strecke mitzuführen und die Kontrollvermerke einzutragen. Der IVV – Wertungsstempel wird nach absolvierter Strecke nur bei persönlicher Vorlage und namentlicher Übereinstimmung von Startkarte und Wertungsheft erteilt, wenn alle Kontrollvermerke vorhanden sind. Der IVV-Wertungsstempel wird ausschließlich in verbandseigene Wertungshefte vergeben.

### Wichtige Hinweise

Beim Überqueren bzw. Benutzung von Straßen ist die StVO zu beachten. Tiere sind an der Leine zu führen. Rauchen im Wald ist verboten. Bei Schnee und Eis werden die Wanderwege nicht gestreut oder geräumt.


Die Streckenführungen sind diesem Flyer ‚Permanente Wanderwege Tarp‘ zu entnehmen.

Die Wanderwege sind ganzjährig begehbar. Die Wanderung kann bei jeder Witterung durchgeführt werden. Die Strecken werden nicht gestreut oder von Schnee geräumt.

[www.volkswandergruppe-tarp.de](http://www.volkswandergruppe-tarp.de)

### Der Start kann beliebig von einem der drei Startlokale erfolgen. Die Ausschreibung bringt Sie auf die richtige Strecke.

Der ‚Wanderweg entlang der Eulenskulpturen‘ ist mit folgenden Symbolen ausgeschildert:



Als Kontrollstelle befinden sich auf der Strecke viereckige Schilder. Die Zahlen sind in die vorgesehenen Felder der Startkarte einzutragen.

**Streckenbeschreibung (Wanderstrecke 6 km):**

Wir starten auf dem *Eulenplatz* (Ecke *Hashauweg/Liebesweg*), gehen den *Liebesweg* bis zur *Tornschauer Straße* und dann zum Amtsgebäude, an der Firma Lohf vorbei zum *Stapelholmer Weg*, danach auf dem *Stapelholmer Weg* rechts - vorbei an Tourist- & Service Center und der Polizei in der *Dorfstraße* - und dann die *Flensburger Straße* weiter zum Friedhof. Hier biegen wir rechts in den *Weg Am Köhlberg* ein und folgen ihm bis zur Straße *Im Treenetal*. Wir halten uns links, überqueren die Treenen und wieder links den Hang hinauf. Am Ende der Straße biegen wir rechts in den Wanderweg ein. Diesem folgen wir auch nachdem wir die Straße *Am Buchenhain* überquert haben noch ca. 450 m (Eulenskulptur „Trugschluss“). Dort biegen wir rechts in den Wanderweg ein, der uns zur *Tornschauer Straße* führt. Rollstuhlfahrer können sich schon bei der Querung der Straße *Wacholderbogen* rechts halten und über *Kastanienallee*, *Tornschauer Straße* und *Liebesweg* den Ausgangspunkt erreichen. Die anderen Wanderer gehen geradeaus in den Wald bis zur Fischerbrücke, dann weiter die Treppe hoch zum Freibad. Dort biegen wir rechts in den *Lärchenweg*, treffen dann auf den *Hashauweg*, halten uns links und erreichen wieder den Ausgangspunkt.

