



www.wanderkaufhaus.de



Willkommen Freizeit

www.dvv-wandern.de

Mitglieds-Nummer 19 / 0227

1. Nürnberger-Volkslauf-Club 1969 e.V.

www.volkslaufclub-nuernberg.de

2. Permanenter IVV-Wanderweg *rund um die ALTE VESTE in Zirndorf*

PW 185 FR

Streckenlänge : 11 km

Streckenplan abrufbar über GPX / KOMOT :

PW Zirndorf, Wanderung „Rund um die ALTE VESTE“ ... (PW 185 FR)

Start und Ziel in **ZIRNDORF**

Bäckerei Beck



Banderbacherstraße 12

90513 Zirndorf

Tel. 0911 / 60 42 60

Öffnungszeiten
im Innenteil der Ausschreibung

Verantwortlich :

Rudolf Schweininger

Am Brünfeld 60

90513 Zirndorf

Tel. 0911 / 69 80 65

Email : rudolf.schweininger @ arcor.de

Hermann und Betty Berdami

Rudolf-Schiestl-Straße 12

90765 Fürth

Tel. 0911 / 79 49 19

Email : bettyberdami @ web.de

2. Permanenter IVV-Wanderweg rund um die „Alte Veste“ Zirndorf

Teilnahme

Der Wanderweg ist nach den Richtlinien des Deutschen Volkssportverbandes e.V. (DVV) im IVV eingerichtet und wird für das Internationale Volkssportabzeichen gewertet.

Mit der Meldung (Erwerb der Startkarte) anerkennt der Teilnehmer die Ausschreibungsbedingungen. Er verpflichtet sich, sportliche und umweltschützende Grundsätze einzuhalten.

Start und Ziel

Bäckerei Beck, 90513 Zirndorf, Banderbacherstraße 12

(Verpflegung im Steh-Café)

Öffnungszeiten

Montag :	Ruhetag
Dienstag bis Freitag :	05.30 - 14.00 Uhr
Samstag :	05.30 - 12.00 Uhr
Sonntag :	Ruhetag

Der Wanderweg ist ganzjährig begehbar.

In den Wintermonaten wird die Strecke weder von Schnee geräumt noch gestreut.

Startgebühr

3,00 € . Alle Teilnehmer erhalten eine Startkarte.

Der Wanderer erhält auf Wunsch mit dem Erwerb der Startkarte einen Streckenplan.

Für den Download ist eine GPX-Datei (KOMOT) abrufbar.

Kontrollstellen

Kontrollstellen sind mehrere auf den Strecken angebrachte Tafeln (Din A5), deren Standorte und deren Buchstaben- und Zahlenkombinationen sich regelmäßig ändern.

Diese Kombinationen müssen auf die Startkarte übertragen werden.

Versicherungen

Der Wanderweg ist gegen **Haftpflicht**ansprüche Dritter versichert.

Es besteht eine **Unfallversicherung** für Teilnehmer.

Der Versicherungsschutz gilt für Unfälle, die sich zwischen Startzeit und Zielschluss auf der markierten Strecke ereignen, sofern der Teilnehmer im Besitz einer gültigen, mit Namen und vollständiger Adresse versehenen Startkarte ist. Eine Haftung bei Unfällen außerhalb der markierten Strecken ist ausgeschlossen.

IVV-Wertung / Kontrollstellen

Bei der Wertung des Internationalen Volkssportabzeichens wird nach den DVV-Richtlinien täglich eine Teilnahme anerkannt, jedoch alle tatsächlich erwanderten Kilometer.

Wird die Strecke mehrfach absolviert, ist jeweils der Erwerb einer Startkarte erforderlich.

Die erworbene Startkarte ist auf der Strecke mitzuführen und die Kontrollvermerke einzutragen. Der IVV-Wertungsstempel wird nach absolvierter Strecke nur bei persönlicher Vorlage und namentlicher Übereinstimmung von Startkarte und Wertungsheft erteilt, wenn alle Kontrollvermerke vorhanden sind.

Der IVV-Wertungsstempel wird ausschließlich in verbandseigene Wertungshefte vergeben.

Wichtige Hinweise

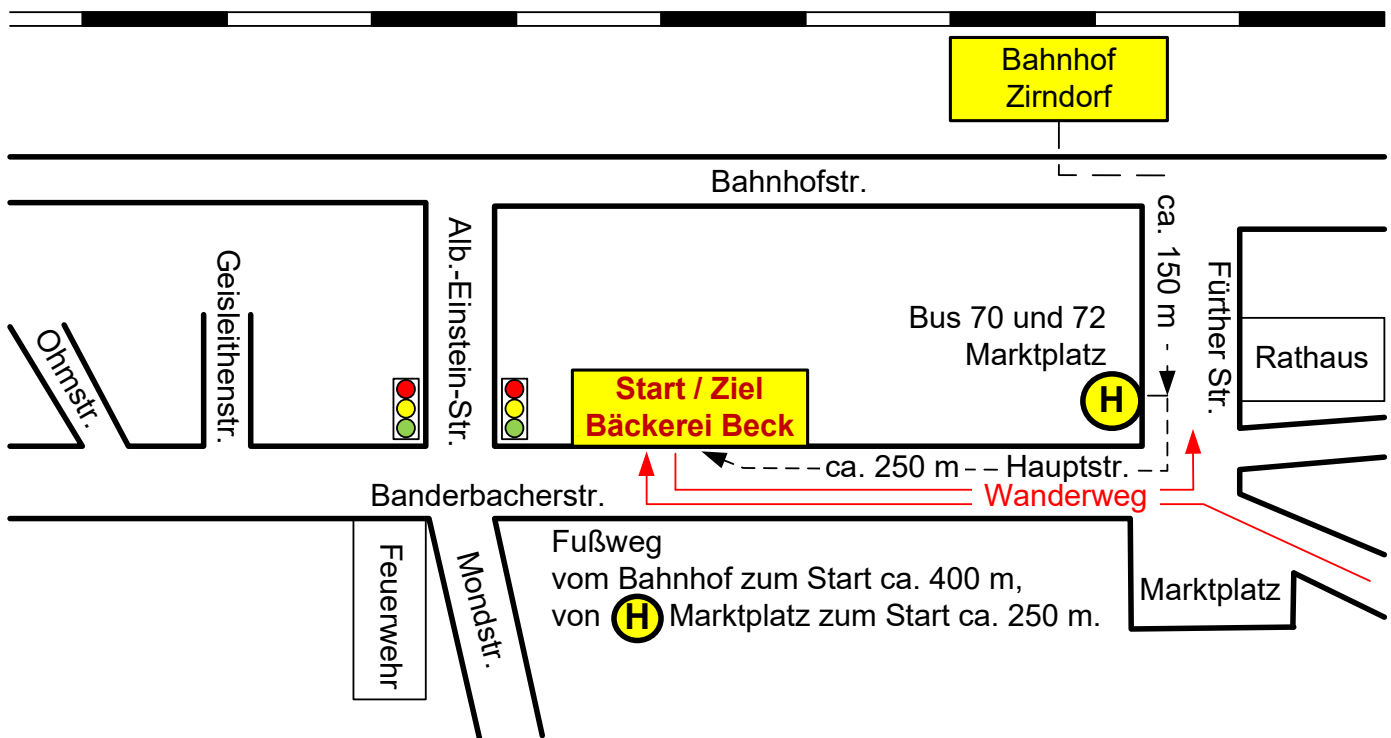
- Der Wanderweg ist ganzjährig begehbar.
Bei Schnee und Eis wird die Strecke aber weder geräumt noch gestreut.
- Abfälle bitte nur in die vorhandenen Abfallbehälter werfen.
- Bei der Überquerung bzw. der Benutzung von Straßen ist die STVO zu beachten.
- Tiere sind an der Leine zu führen.
- R A U C H E N ist im Wald verboten !
- **Bitte beachten Sie, dass der Stadtwald eine öffentliche Naherholungszone ist.**

Wegmarkierung

Weißer DVV-Aufkleber, rot umrandet, mit grüner und schwarzer Schrift.
Pfeil ist rot.
Schildgröße ca. 10 x 10 cm.



So kommen Sie in Zirndorf mit Bus und Bahn an den Start :



Mit städtischen Verkehrsmitteln ab Hauptbahnhof Nürnberg :

Mit **U-Bahn Linie 3** bis zur Endhaltestelle **Gustav-Adolf-Straße**.
Umsteigen in **Buslinie 70 oder 72** von Gustav-Adolf-Straße nach **Zirndorf**.

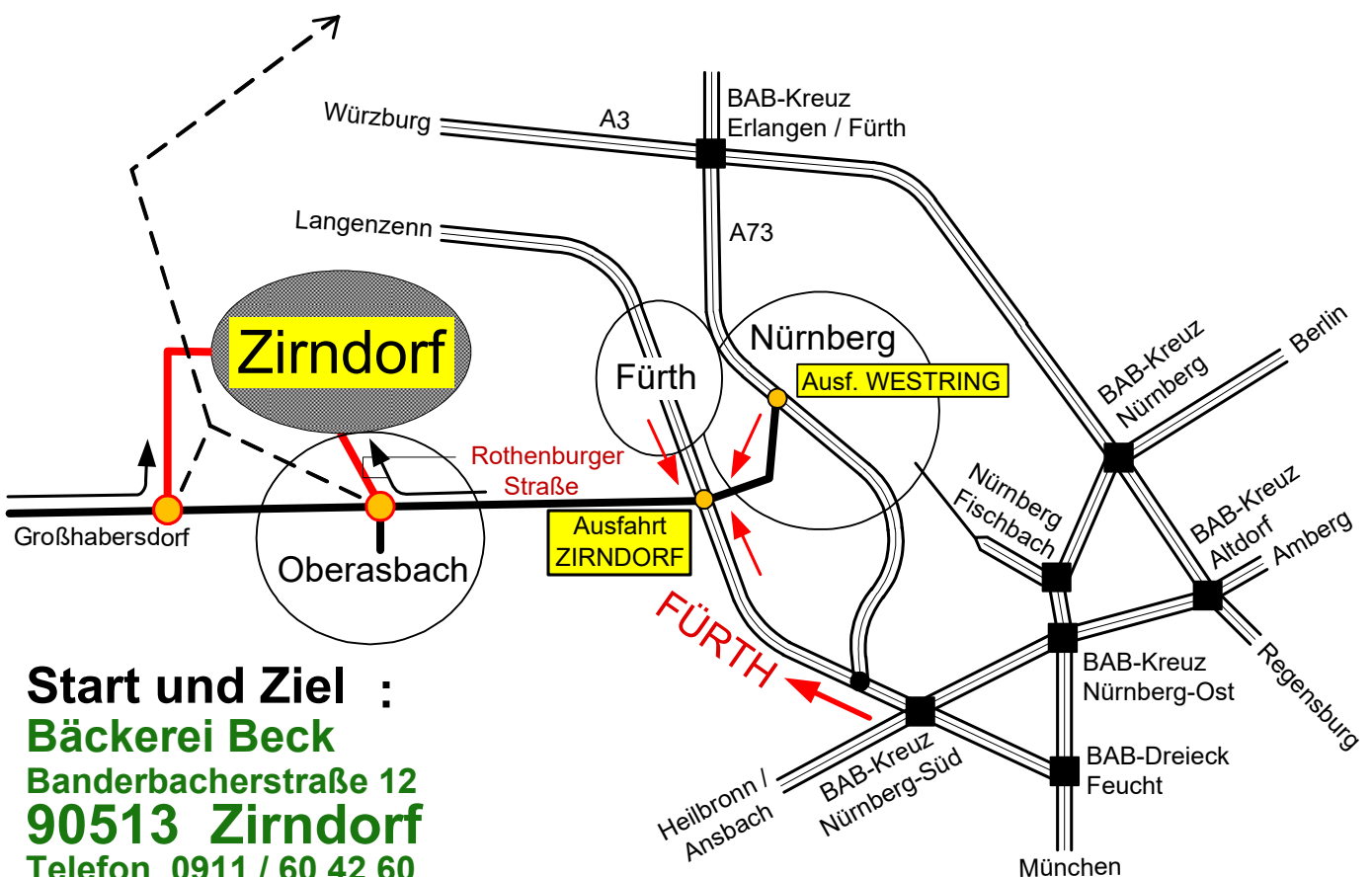
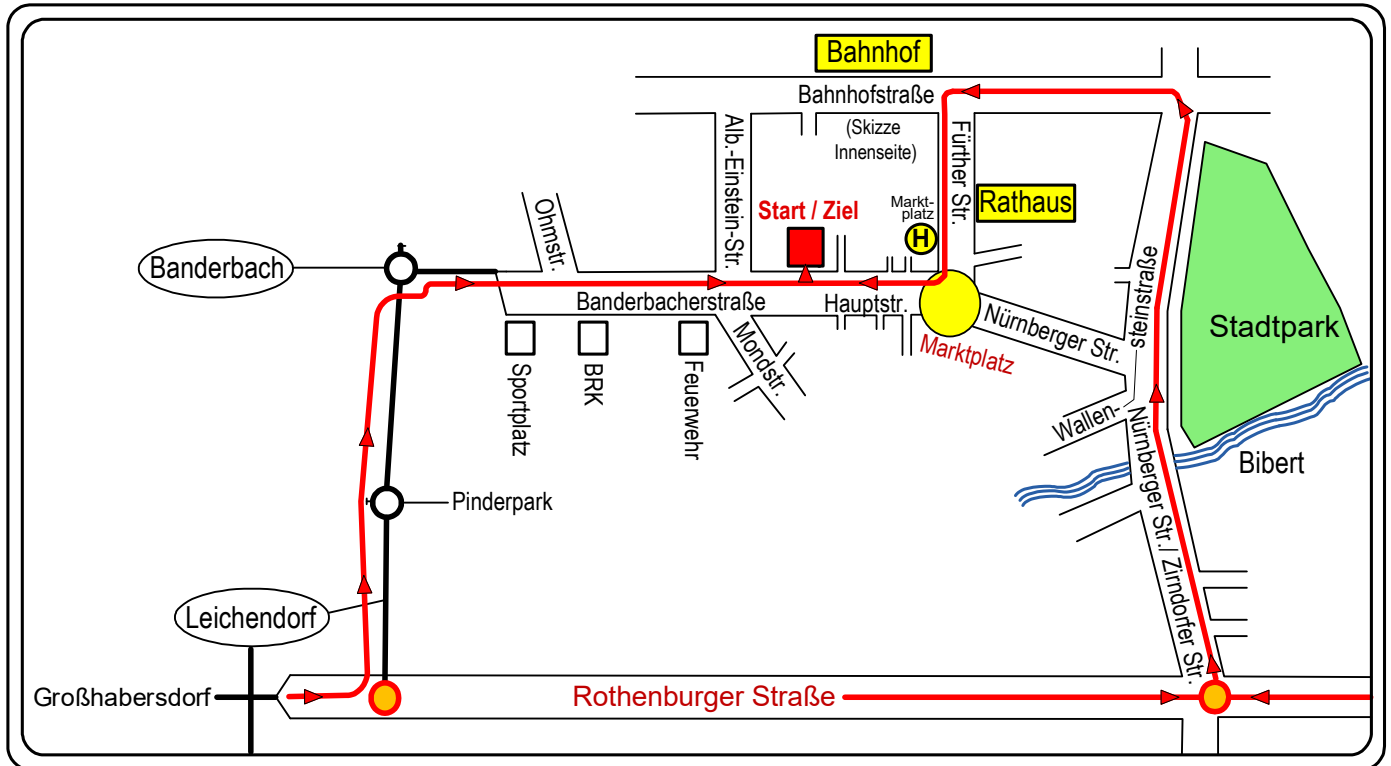
Achtung : Die Bus-Linien 70 und 72 fahren je nach Tageszeit drei unterschiedliche Routen in Zirndorf ! Bitte Fahrplan beachten !
Alle drei Routen halten am **Marktplatz** (ca. 250 m zum Start).

So kommen Sie nach Zirndorf

Aus den Richtungen **Berlin, Amberg, Regensburg, München, Heilbronn** und **Ansbach** folgen Sie den Hinweisschildern in Richtung **Fürth** bis zur Ausfahrt **Großhabersdorf / Zirndorf**.

Aus Richtung **Würzburg** (A3 über BAB-Kreuz **Erlangen / Fürth** weiter auf A73 in Richtung **Fürth**) und aus Richtung **Bamberg** (A73) fahren Sie bis zur Ausfahrt **Nürnberg / Westring**.

Ab den Ausfahrten jeweils den Wegweisern nach **Zirndorf** (Großhabersdorf) folgen.



Start und Ziel :
Bäckerei Beck
Banderbacherstraße 12
90513 Zirndorf
Telefon 0911 / 60 42 60



1. Nürnberger-Volkslauf-Club 1969 e.V.

2. Permanenter Wanderweg
(PW 185 FR)

rund um die „Alte Veste“ in Zirndorf

Start und Ziel : Bäckerei Beck, Banderbacher Str. 12, 90513 Zirndorf

Streckenlänge : 11 km