



www.wanderkaufhaus.de



Willkommen Freizeit

www.dvv-wandern.de

DVV-Mitglieds-Nummer: 16 0651

(01/2023)

Permanenter Wanderweg der Wanderfreunde Region Ingolstadt e.V. "Zum Ingolstädter Baggersee" (422 MOB)



1. Teilnahme

Der Wanderweg ist nach den Richtlinien des Deutschen Volkssportverbandes e.V. (DVV) im IVV eingerichtet und wird für das Internationale Volkssportabzeichen gewertet. Mit der Meldung (Erwerb der Startkarte) anerkennt der Teilnehmer die Ausschreibungsbedingungen.

2. Start und Ziel

Tankstelle Weigl GmbH, Haunwöhrer Str. 30, 85051 Ingolstadt, Tel. 0841.97227
Auf dem Tankstellengelände besteht **keine** Parkmöglichkeit. Kfz können aber in unmittelbarer Nähe kostenlos am Straßenrand abgestellt werden.

3. Startzeiten/Zielschluss

Startzeit täglich von 09:00 Uhr bis 15:00 Uhr, Zielschluss 19:00 Uhr

4. Streckenlängen/Markierung

6, 11 und 18 km - Die Strecke ist ab Start mit Hinweisschildern markiert. Die Streckenmarkierung ist nicht verschiedenfarbig!

5. Startgebühr

€ 3,-. Alle Teilnehmer erhalten eine Startkarte.

6. Versicherung

Der Wanderweg ist gegen Haftpflichtansprüche Dritter versichert

7. IVV-Wertung/Kontrollstellen

Eine IVV-Teilnahmewertung täglich, jedoch immer die erwanderten Kilometer (IVV-Kilometerwertung). Wird eine Strecke mehrfach absolviert, ist jeweils der Erwerb einer Startkarte erforderlich. Die erworbene Startkarte ist auf der Strecke mitzuführen und die Kontrollvermerke einzutragen. Der IVV-Wertungsstempel wird nach absolvierter Strecke nur bei persönlicher Vorlage und namentlicher Übereinstimmung von Startkarte und Wertungsheft erteilt, wenn alle Kontrollvermerke vorhanden sind. Der IVV-Wertungsstempel wird ausschließlich in verbandseigene Wertungshefte vergeben.

8. Veranstalter und Auskunft

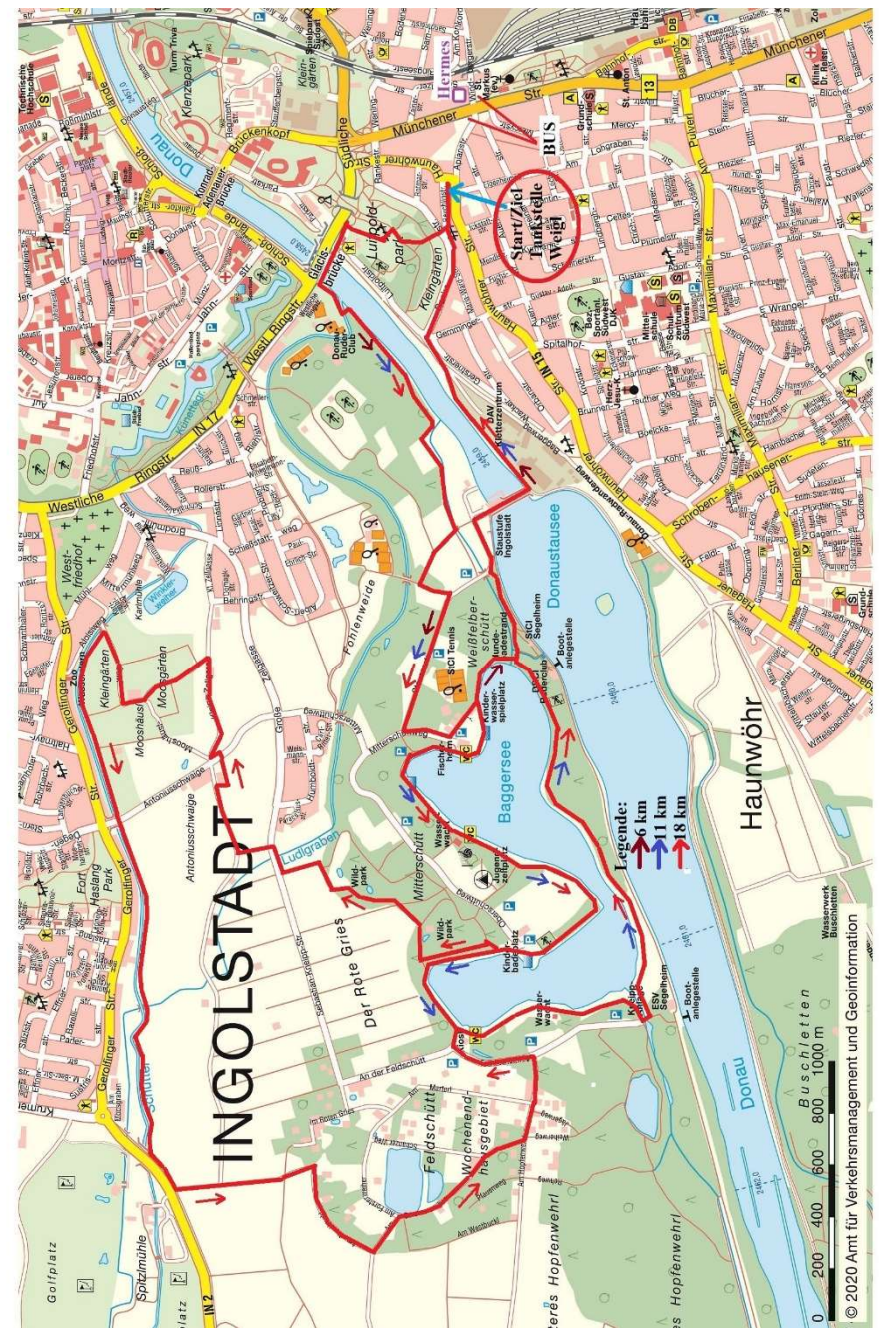
Wanderfreunde Region Ingolstadt e.V., 1. Vorsitzender Helmut Häckl, Halbritterstr. 45, 85051 Ingolstadt, Tel. 0179.2434041

9. Wichtige Hinweise

Bei der Überquerung bzw. der Benutzung von Straßen ist die StVO zu beachten. Tiere sind an der Leine zu führen. Rauchen ist im Wald verboten. Bei Schnee und Eis werden die Wanderwege nicht gestreut oder geräumt.

Bei Benutzung von öffentlichen Verkehrsmitteln: Fußweg vom Hbf Ingolstadt zum Start: 1,3km, oder alle Buslinien der INVG (kostenlos mit Bayern-Ticket) stadteinwärts bis Haltestelle "St. Markus" (2. Haltestelle nach Hbf), danach Münchener Str. überqueren und in Apianstr. 300m zum Start gehen.

Einkehrmöglichkeit: "**Seehaus**" (Fischerheim) am Baggersee, "**Antoniuschwäge**", "**Mooshäusl**" und Griechisches Restaurant "**Hermes**" an der Bushaltestelle "St. Markus".



Nutzung der Basisdaten des Amtes für Verkehrsmanagement und Geoinformation der Stadt Ingolstadt.



www.wanderkaufhaus.de



Willkommen Freizeit

www.dvv-wandern.de

DVV-Mitglieds-Nummer: 16 0651

(01/2023)

Permanenter Wanderweg der Wanderfreunde Region Ingolstadt e.V. "Zum Ingolstädter Baggersee" (422 MOB)



1. Teilnahme

Der Wanderweg ist nach den Richtlinien des Deutschen Volkssportverbandes e.V. (DVV) im IVV eingerichtet und wird für das Internationale Volkssportabzeichen gewertet. Mit der Meldung (Erwerb der Startkarte) anerkennt der Teilnehmer die Ausschreibungsbedingungen.

2. Start und Ziel

Tankstelle Weigl GmbH, Haunwöhrer Str. 30, 85051 Ingolstadt, Tel. 0841.97227
Auf dem Tankstellengelände besteht **keine** Parkmöglichkeit. Kfz können aber in unmittelbarer Nähe kostenlos am Straßenrand abgestellt werden.

3. Startzeiten/Zielschluss

Startzeit täglich von 09:00 Uhr bis 15:00 Uhr, Zielschluss 19:00 Uhr

4. Streckenlängen/Markierung

6, 11 und 18 km - Die Strecke ist ab Start mit Hinweisschildern markiert. Die Streckenmarkierung ist nicht verschiedenfarbig!

5. Startgebühr

€ 3,-. Alle Teilnehmer erhalten eine Startkarte.

6. Versicherung

Der Wanderweg ist gegen Haftpflichtansprüche Dritter versichert

7. IVV-Wertung/Kontrollstellen

Eine IVV-Teilnahmewertung täglich, jedoch immer die erwanderten Kilometer (IVV-Kilometerwertung). Wird eine Strecke mehrfach absolviert, ist jeweils der Erwerb einer Startkarte erforderlich. Die erworbene Startkarte ist auf der Strecke mitzuführen und die Kontrollvermerke einzutragen. Der IVV-Wertungsstempel wird nach absolvierter Strecke nur bei persönlicher Vorlage und namentlicher Übereinstimmung von Startkarte und Wertungsheft erteilt, wenn alle Kontrollvermerke vorhanden sind. Der IVV-Wertungsstempel wird ausschließlich in verbandseigene Wertungshefte vergeben.

8. Veranstalter und Auskunft

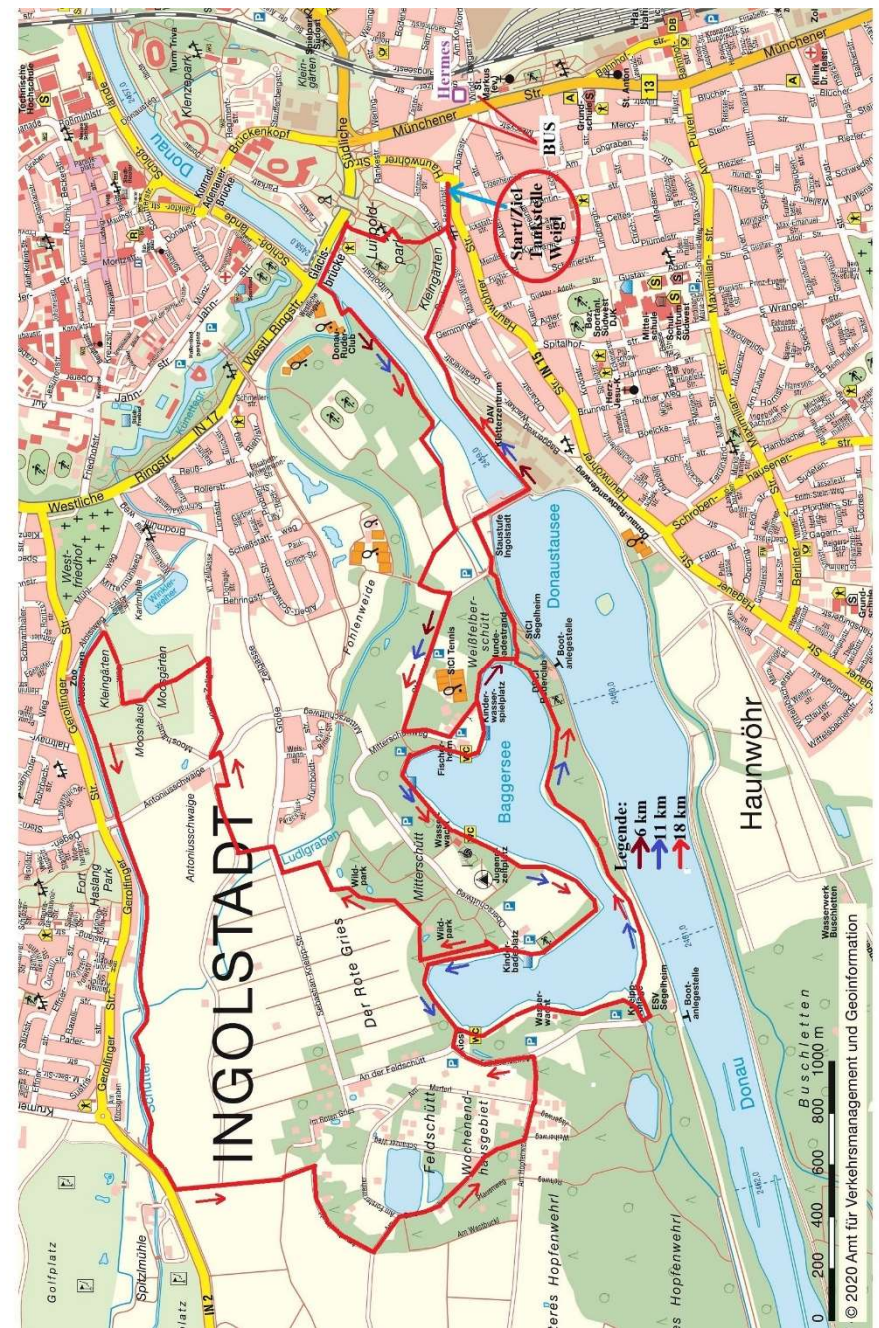
Wanderfreunde Region Ingolstadt e.V., 1. Vorsitzender Helmut Häckl, Halbritterstr. 45, 85051 Ingolstadt, Tel. 0179.2434041

9. Wichtige Hinweise

Bei der Überquerung bzw. der Benutzung von Straßen ist die StVO zu beachten. Tiere sind an der Leine zu führen. Rauchen ist im Wald verboten. Bei Schnee und Eis werden die Wanderwege nicht gestreut oder geräumt.

Bei Benutzung von öffentlichen Verkehrsmitteln: Fußweg vom Hbf Ingolstadt zum Start: 1,3km, oder alle Buslinien der INVG (kostenlos mit Bayern-Ticket) stadteinwärts bis Haltestelle "St. Markus" (2. Haltestelle nach Hbf), danach Münchener Str. überqueren und in Apianstr. 300m zum Start gehen.

Einkehrmöglichkeit: "**Seehaus**" (Fischerheim) am Baggersee, "**Antoniuschwäge**", "**Mooshäusl**" und Griechisches Restaurant "**Hermes**" an der Bushaltestelle "St. Markus".



Nutzung der Basisdaten des Amtes für Verkehrsmanagement und Geoinformation der Stadt Ingolstadt.



www.wanderkaufhaus.de



Willkommen Freizeit

www.dvv-wandern.de

DVV-Mitglieds-Nummer: 16 0651

(01/2023)

Permanenter Wanderweg der Wanderfreunde Region Ingolstadt e.V. "Zum Ingolstädter Baggersee" (422 MOB)



1. Teilnahme

Der Wanderweg ist nach den Richtlinien des Deutschen Volkssportverbandes e.V. (DVV) im IVV eingerichtet und wird für das Internationale Volkssportabzeichen gewertet. Mit der Meldung (Erwerb der Startkarte) anerkennt der Teilnehmer die Ausschreibungsbedingungen.

2. Start und Ziel

Tankstelle Weigl GmbH, Haunwöhrer Str. 30, 85051 Ingolstadt, Tel. 0841.97227
Auf dem Tankstellengelände besteht **keine** Parkmöglichkeit. Kfz können aber in unmittelbarer Nähe kostenlos am Straßenrand abgestellt werden.

3. Startzeiten/Zielschluss

Startzeit täglich von 09:00 Uhr bis 15:00 Uhr, Zielschluss 19:00 Uhr

4. Streckenlängen/Markierung

6, 11 und 18 km - Die Strecke ist ab Start mit Hinweisschildern markiert. Die Streckenmarkierung ist nicht verschiedenfarbig!

5. Startgebühr

€ 3,-. Alle Teilnehmer erhalten eine Startkarte.

6. Versicherung

Der Wanderweg ist gegen Haftpflichtansprüche Dritter versichert

7. IVV-Wertung/Kontrollstellen

Eine IVV-Teilnahmewertung täglich, jedoch immer die erwanderten Kilometer (IVV-Kilometerwertung). Wird eine Strecke mehrfach absolviert, ist jeweils der Erwerb einer Startkarte erforderlich. Die erworbene Startkarte ist auf der Strecke mitzuführen und die Kontrollvermerke einzutragen. Der IVV-Wertungsstempel wird nach absolvierter Strecke nur bei persönlicher Vorlage und namentlicher Übereinstimmung von Startkarte und Wertungsheft erteilt, wenn alle Kontrollvermerke vorhanden sind. Der IVV-Wertungsstempel wird ausschließlich in verbandseigene Wertungshefte vergeben.

8. Veranstalter und Auskunft

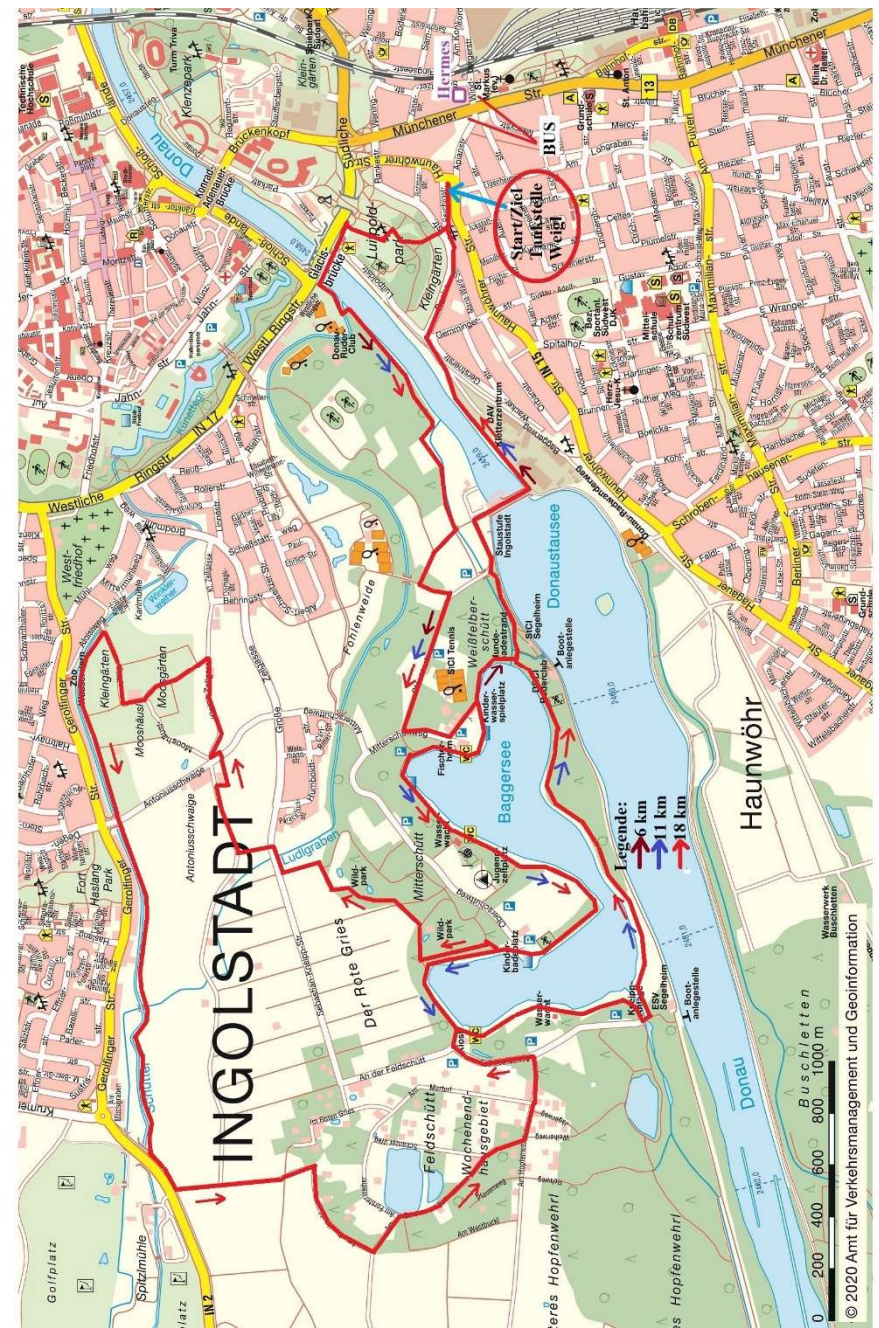
Wanderfreunde Region Ingolstadt e.V., 1. Vorsitzender Helmut Häckl, Halbritterstr. 45, 85051 Ingolstadt, Tel. 0179.2434041

9. Wichtige Hinweise

Bei der Überquerung bzw. der Benutzung von Straßen ist die StVO zu beachten. Tiere sind an der Leine zu führen. Rauchen ist im Wald verboten. Bei Schnee und Eis werden die Wanderwege nicht gestreut oder geräumt.

Bei Benutzung von öffentlichen Verkehrsmitteln: Fußweg vom Hbf Ingolstadt zum Start: 1,3km, oder alle Buslinien der INVG (kostenlos mit Bayern-Ticket) stadteinwärts bis Haltestelle "St. Markus" (2. Haltestelle nach Hbf), danach Münchener Str. überqueren und in Apianstr. 300m zum Start gehen.

Einkehrmöglichkeit: "**Seehaus**" (Fischerheim) am Baggersee, "**Antoniuschwäge**", "**Mooshäusl**" und Griechisches Restaurant "**Hermes**" an der Bushaltestelle "St. Markus".



Nutzung der Basisdaten des Amtes für Verkehrsmanagement und Geoinformation der Stadt Ingolstadt.



www.wanderkaufhaus.de



Willkommen Freizeit

www.dvv-wandern.de

DVV-Mitglieds-Nummer: 16 0651

(01/2023)

Permanenter Wanderweg der Wanderfreunde Region Ingolstadt e.V. "Zum Ingolstädter Baggersee" (422 MOB)



1. Teilnahme

Der Wanderweg ist nach den Richtlinien des Deutschen Volkssportverbandes e.V. (DVV) im IVV eingerichtet und wird für das Internationale Volkssportabzeichen gewertet. Mit der Meldung (Erwerb der Startkarte) anerkennt der Teilnehmer die Ausschreibungsbedingungen.

2. Start und Ziel

Tankstelle Weigl GmbH, Haunwöhrer Str. 30, 85051 Ingolstadt, Tel. 0841.97227
Auf dem Tankstellengelände besteht **keine** Parkmöglichkeit. Kfz können aber in unmittelbarer Nähe kostenlos am Straßenrand abgestellt werden.

3. Startzeiten/Zielschluss

Startzeit täglich von 09:00 Uhr bis 15:00 Uhr, Zielschluss 19:00 Uhr

4. Streckenlängen/Markierung

6, 11 und 18 km - Die Strecke ist ab Start mit Hinweisschildern markiert. Die Streckenmarkierung ist nicht verschiedenfarbig!

5. Startgebühr

€ 3,-. Alle Teilnehmer erhalten eine Startkarte.

6. Versicherung

Der Wanderweg ist gegen Haftpflichtansprüche Dritter versichert

7. IVV-Wertung/Kontrollstellen

Eine IVV-Teilnahmewertung täglich, jedoch immer die erwanderten Kilometer (IVV-Kilometerwertung). Wird eine Strecke mehrfach absolviert, ist jeweils der Erwerb einer Startkarte erforderlich. Die erworbene Startkarte ist auf der Strecke mitzuführen und die Kontrollvermerke einzutragen. Der IVV-Wertungsstempel wird nach absolvierter Strecke nur bei persönlicher Vorlage und namentlicher Übereinstimmung von Startkarte und Wertungsheft erteilt, wenn alle Kontrollvermerke vorhanden sind. Der IVV-Wertungsstempel wird ausschließlich in verbandseigene Wertungshefte vergeben.

8. Veranstalter und Auskunft

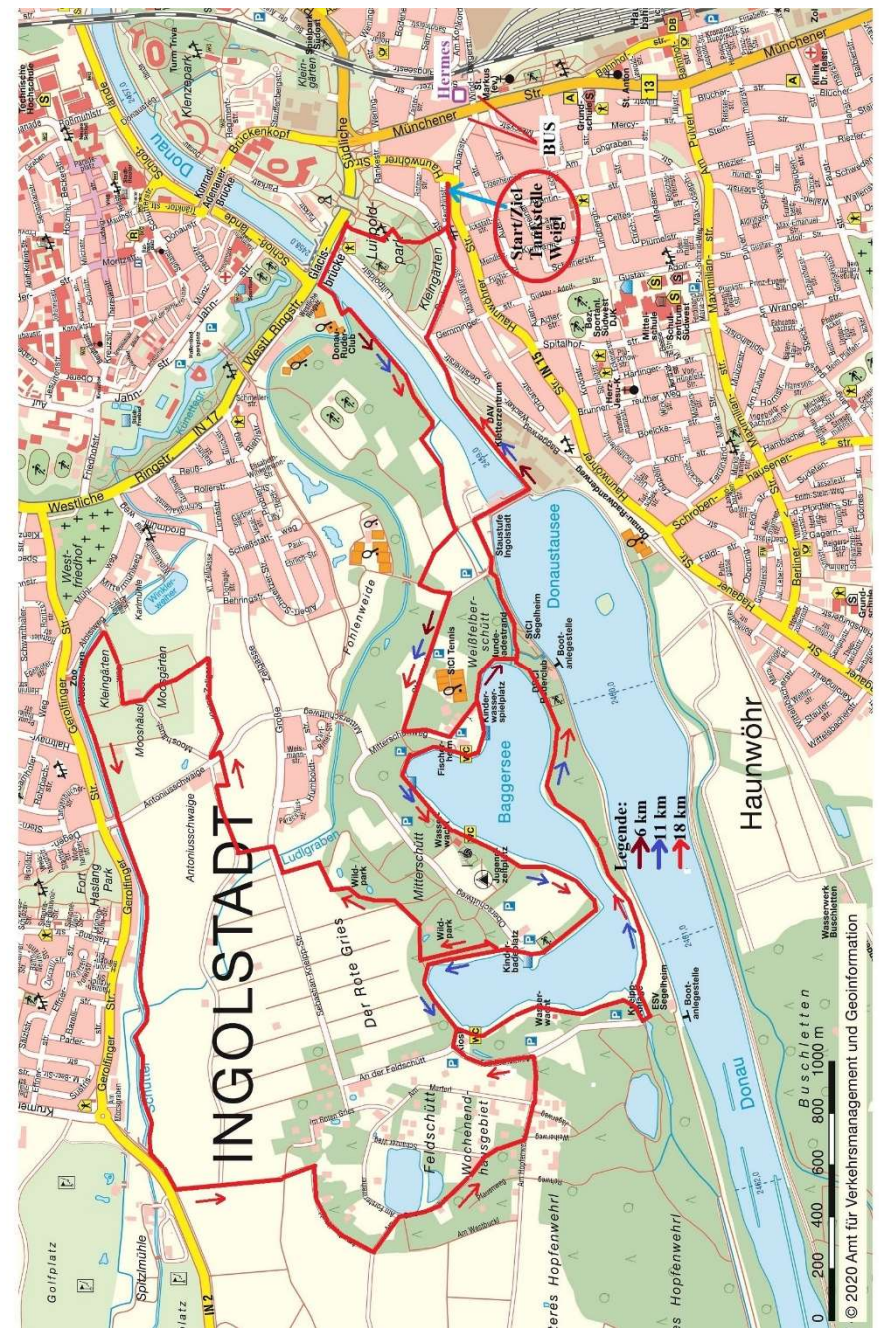
Wanderfreunde Region Ingolstadt e.V., 1. Vorsitzender Helmut Häckl, Halbritterstr. 45, 85051 Ingolstadt, Tel. 0179.2434041

9. Wichtige Hinweise

Bei der Überquerung bzw. der Benutzung von Straßen ist die StVO zu beachten. Tiere sind an der Leine zu führen. Rauchen ist im Wald verboten. Bei Schnee und Eis werden die Wanderwege nicht gestreut oder geräumt.

Bei Benutzung von öffentlichen Verkehrsmitteln: Fußweg vom Hbf Ingolstadt zum Start: 1,3km, oder alle Buslinien der INVG (kostenlos mit Bayern-Ticket) stadteinwärts bis Haltestelle "St. Markus" (2. Haltestelle nach Hbf), danach Münchener Str. überqueren und in Apianstr. 300m zum Start gehen.

Einkehrmöglichkeit: "**Seehaus**" (Fischerheim) am Baggersee, "**Antoniuschwäge**", "**Mooshäusl**" und Griechisches Restaurant "**Hermes**" an der Bushaltestelle "St. Markus".



Nutzung der Basisdaten des Amtes für Verkehrsmanagement und Geoinformation der Stadt Ingolstadt.



www.wanderkaufhaus.de



Willkommen Freizeit

www.dvv-wandern.de

DVV-Mitglieds-Nummer: 16 0651

(01/2023)

Permanenter Wanderweg der Wanderfreunde Region Ingolstadt e.V. "Zum Ingolstädter Baggersee" (422 MOB)



1. Teilnahme

Der Wanderweg ist nach den Richtlinien des Deutschen Volkssportverbandes e.V. (DVV) im IVV eingerichtet und wird für das Internationale Volkssportabzeichen gewertet. Mit der Meldung (Erwerb der Startkarte) anerkennt der Teilnehmer die Ausschreibungsbedingungen.

2. Start und Ziel

Tankstelle Weigl GmbH, Haunwöhrer Str. 30, 85051 Ingolstadt, Tel. 0841.97227
Auf dem Tankstellengelände besteht **keine** Parkmöglichkeit. Kfz können aber in unmittelbarer Nähe kostenlos am Straßenrand abgestellt werden.

3. Startzeiten/Zielschluss

Startzeit täglich von 09:00 Uhr bis 15:00 Uhr, Zielschluss 19:00 Uhr

4. Streckenlängen/Markierung

6, 11 und 18 km - Die Strecke ist ab Start mit Hinweisschildern markiert. Die Streckenmarkierung ist nicht verschiedenfarbig!

5. Startgebühr

€ 3,-. Alle Teilnehmer erhalten eine Startkarte.

6. Versicherung

Der Wanderweg ist gegen Haftpflichtansprüche Dritter versichert

7. IVV-Wertung/Kontrollstellen

Eine IVV-Teilnahmewertung täglich, jedoch immer die erwanderten Kilometer (IVV-Kilometerwertung). Wird eine Strecke mehrfach absolviert, ist jeweils der Erwerb einer Startkarte erforderlich. Die erworbene Startkarte ist auf der Strecke mitzuführen und die Kontrollvermerke einzutragen. Der IVV-Wertungsstempel wird nach absolvierter Strecke nur bei persönlicher Vorlage und namentlicher Übereinstimmung von Startkarte und Wertungsheft erteilt, wenn alle Kontrollvermerke vorhanden sind. Der IVV-Wertungsstempel wird ausschließlich in verbandseigene Wertungshefte vergeben.

8. Veranstalter und Auskunft

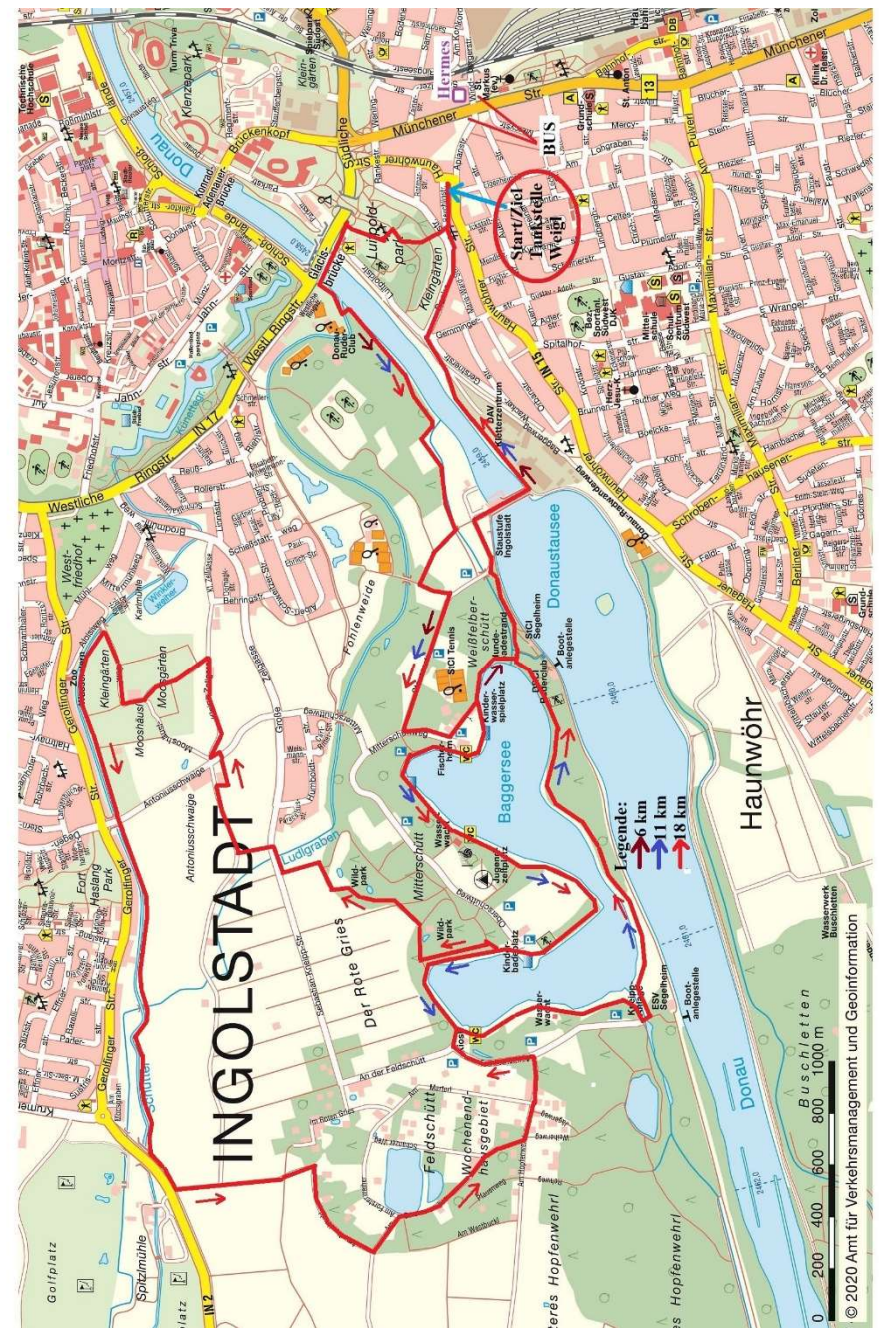
Wanderfreunde Region Ingolstadt e.V., 1. Vorsitzender Helmut Häckl, Halbritterstr. 45, 85051 Ingolstadt, Tel. 0179.2434041

9. Wichtige Hinweise

Bei der Überquerung bzw. der Benutzung von Straßen ist die StVO zu beachten. Tiere sind an der Leine zu führen. Rauchen ist im Wald verboten. Bei Schnee und Eis werden die Wanderwege nicht gestreut oder geräumt.

Bei Benutzung von öffentlichen Verkehrsmitteln: Fußweg vom Hbf Ingolstadt zum Start: 1,3km, oder alle Buslinien der INVG (kostenlos mit Bayern-Ticket) stadteinwärts bis Haltestelle "St. Markus" (2. Haltestelle nach Hbf), danach Münchener Str. überqueren und in Apianstr. 300m zum Start gehen.

Einkehrmöglichkeit: "**Seehaus**" (Fischerheim) am Baggersee, "**Antoniuschwäge**", "**Mooshäusl**" und Griechisches Restaurant "**Hermes**" an der Bushaltestelle "St. Markus".



Nutzung der Basisdaten des Amtes für Verkehrsmanagement und Geoinformation der Stadt Ingolstadt.



www.wanderkaufhaus.de



Willkommen Freizeit

www.dvv-wandern.de

DVV-Mitglieds-Nummer: 16 0651

(01/2023)

Permanenter Wanderweg der Wanderfreunde Region Ingolstadt e.V. "Zum Ingolstädter Baggersee" (422 MOB)



1. Teilnahme

Der Wanderweg ist nach den Richtlinien des Deutschen Volkssportverbandes e.V. (DVV) im IVV eingerichtet und wird für das Internationale Volkssportabzeichen gewertet. Mit der Meldung (Erwerb der Startkarte) anerkennt der Teilnehmer die Ausschreibungsbedingungen.

2. Start und Ziel

Tankstelle Weigl GmbH, Haunwöhrer Str. 30, 85051 Ingolstadt, Tel. 0841.97227
Auf dem Tankstellengelände besteht **keine** Parkmöglichkeit. Kfz können aber in unmittelbarer Nähe kostenlos am Straßenrand abgestellt werden.

3. Startzeiten/Zielschluss

Startzeit täglich von 09:00 Uhr bis 15:00 Uhr, Zielschluss 19:00 Uhr

4. Streckenlängen/Markierung

6, 11 und 18 km - Die Strecke ist ab Start mit Hinweisschildern markiert. Die Streckenmarkierung ist nicht verschiedenfarbig!

5. Startgebühr

€ 3,-. Alle Teilnehmer erhalten eine Startkarte.

6. Versicherung

Der Wanderweg ist gegen Haftpflichtansprüche Dritter versichert

7. IVV-Wertung/Kontrollstellen

Eine IVV-Teilnahmewertung täglich, jedoch immer die erwanderten Kilometer (IVV-Kilometerwertung). Wird eine Strecke mehrfach absolviert, ist jeweils der Erwerb einer Startkarte erforderlich. Die erworbene Startkarte ist auf der Strecke mitzuführen und die Kontrollvermerke einzutragen. Der IVV-Wertungsstempel wird nach absolvierter Strecke nur bei persönlicher Vorlage und namentlicher Übereinstimmung von Startkarte und Wertungsheft erteilt, wenn alle Kontrollvermerke vorhanden sind. Der IVV-Wertungsstempel wird ausschließlich in verbandseigene Wertungshefte vergeben.

8. Veranstalter und Auskunft

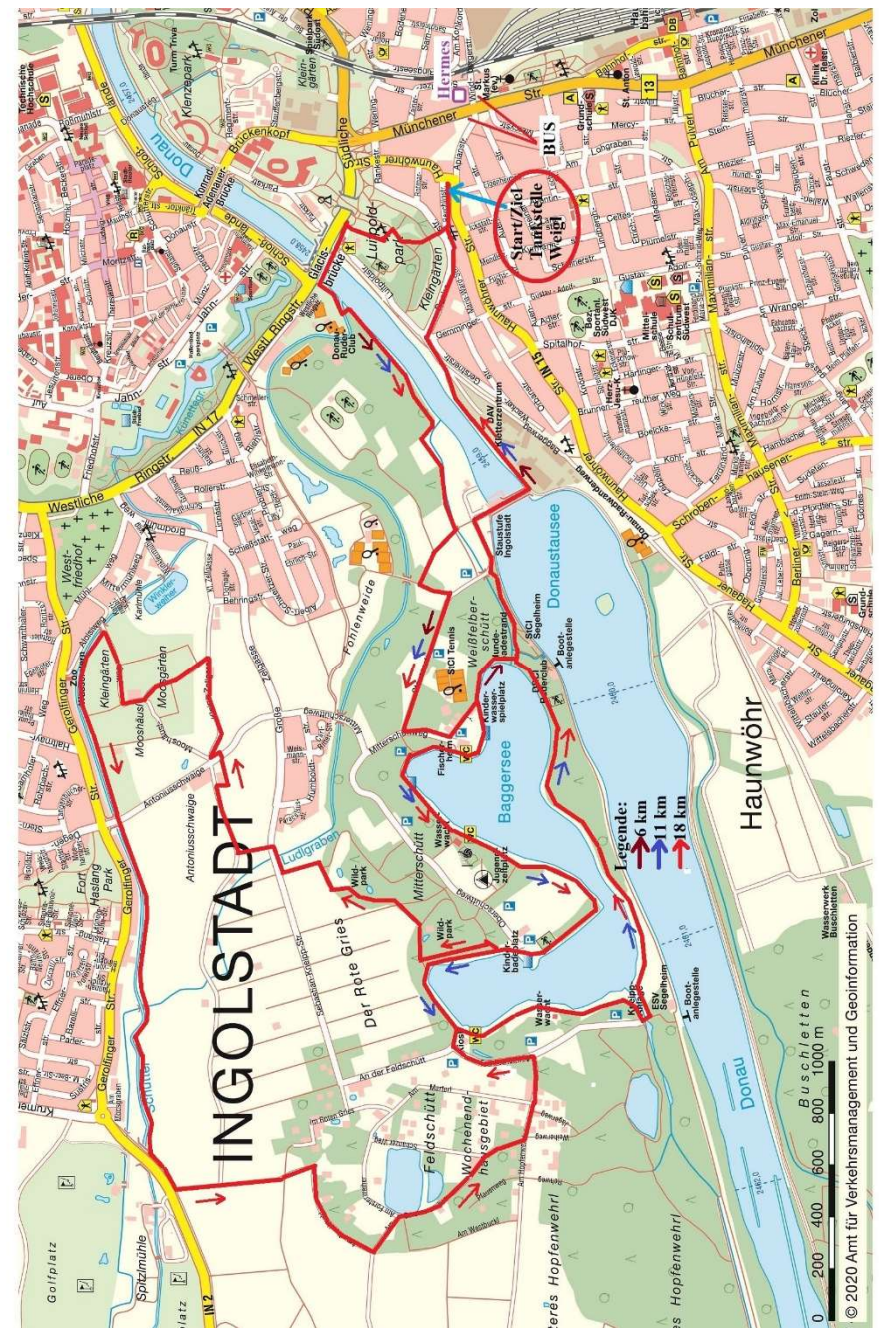
Wanderfreunde Region Ingolstadt e.V., 1. Vorsitzender Helmut Häckl, Halbritterstr. 45, 85051 Ingolstadt, Tel. 0179.2434041

9. Wichtige Hinweise

Bei der Überquerung bzw. der Benutzung von Straßen ist die StVO zu beachten. Tiere sind an der Leine zu führen. Rauchen ist im Wald verboten. Bei Schnee und Eis werden die Wanderwege nicht gestreut oder geräumt.

Bei Benutzung von öffentlichen Verkehrsmitteln: Fußweg vom Hbf Ingolstadt zum Start: 1,3km, oder alle Buslinien der INVG (kostenlos mit Bayern-Ticket) stadteinwärts bis Haltestelle "St. Markus" (2. Haltestelle nach Hbf), danach Münchener Str. überqueren und in Apianstr. 300m zum Start gehen.

Einkehrmöglichkeit: "**Seehaus**" (Fischerheim) am Baggersee, "**Antoniuschwäge**", "**Mooshäusl**" und Griechisches Restaurant "**Hermes**" an der Bushaltestelle "St. Markus".



Nutzung der Basisdaten des Amtes für Verkehrsmanagement und Geoinformation der Stadt Ingolstadt.



www.wanderkaufhaus.de



Willkommen Freizeit

www.dvv-wandern.de

DVV-Mitglieds-Nummer: 16 0651

(01/2023)

Permanenter Wanderweg der Wanderfreunde Region Ingolstadt e.V. "Zum Ingolstädter Baggersee" (422 MOB)



1. Teilnahme

Der Wanderweg ist nach den Richtlinien des Deutschen Volkssportverbandes e.V. (DVV) im IVV eingerichtet und wird für das Internationale Volkssportabzeichen gewertet. Mit der Meldung (Erwerb der Startkarte) anerkennt der Teilnehmer die Ausschreibungsbedingungen.

2. Start und Ziel

Tankstelle Weigl GmbH, Haunwöhrer Str. 30, 85051 Ingolstadt, Tel. 0841.97227
Auf dem Tankstellengelände besteht **keine** Parkmöglichkeit. Kfz können aber in unmittelbarer Nähe kostenlos am Straßenrand abgestellt werden.

3. Startzeiten/Zielschluss

Startzeit täglich von 09:00 Uhr bis 15:00 Uhr, Zielschluss 19:00 Uhr

4. Streckenlängen/Markierung

6, 11 und 18 km - Die Strecke ist ab Start mit Hinweisschildern markiert. Die Streckenmarkierung ist nicht verschiedenfarbig!

5. Startgebühr

€ 3,-. Alle Teilnehmer erhalten eine Startkarte.

6. Versicherung

Der Wanderweg ist gegen Haftpflichtansprüche Dritter versichert

7. IVV-Wertung/Kontrollstellen

Eine IVV-Teilnahmewertung täglich, jedoch immer die erwanderten Kilometer (IVV-Kilometerwertung). Wird eine Strecke mehrfach absolviert, ist jeweils der Erwerb einer Startkarte erforderlich. Die erworbene Startkarte ist auf der Strecke mitzuführen und die Kontrollvermerke einzutragen. Der IVV-Wertungsstempel wird nach absolvierter Strecke nur bei persönlicher Vorlage und namentlicher Übereinstimmung von Startkarte und Wertungsheft erteilt, wenn alle Kontrollvermerke vorhanden sind. Der IVV-Wertungsstempel wird ausschließlich in verbandseigene Wertungshefte vergeben.

8. Veranstalter und Auskunft

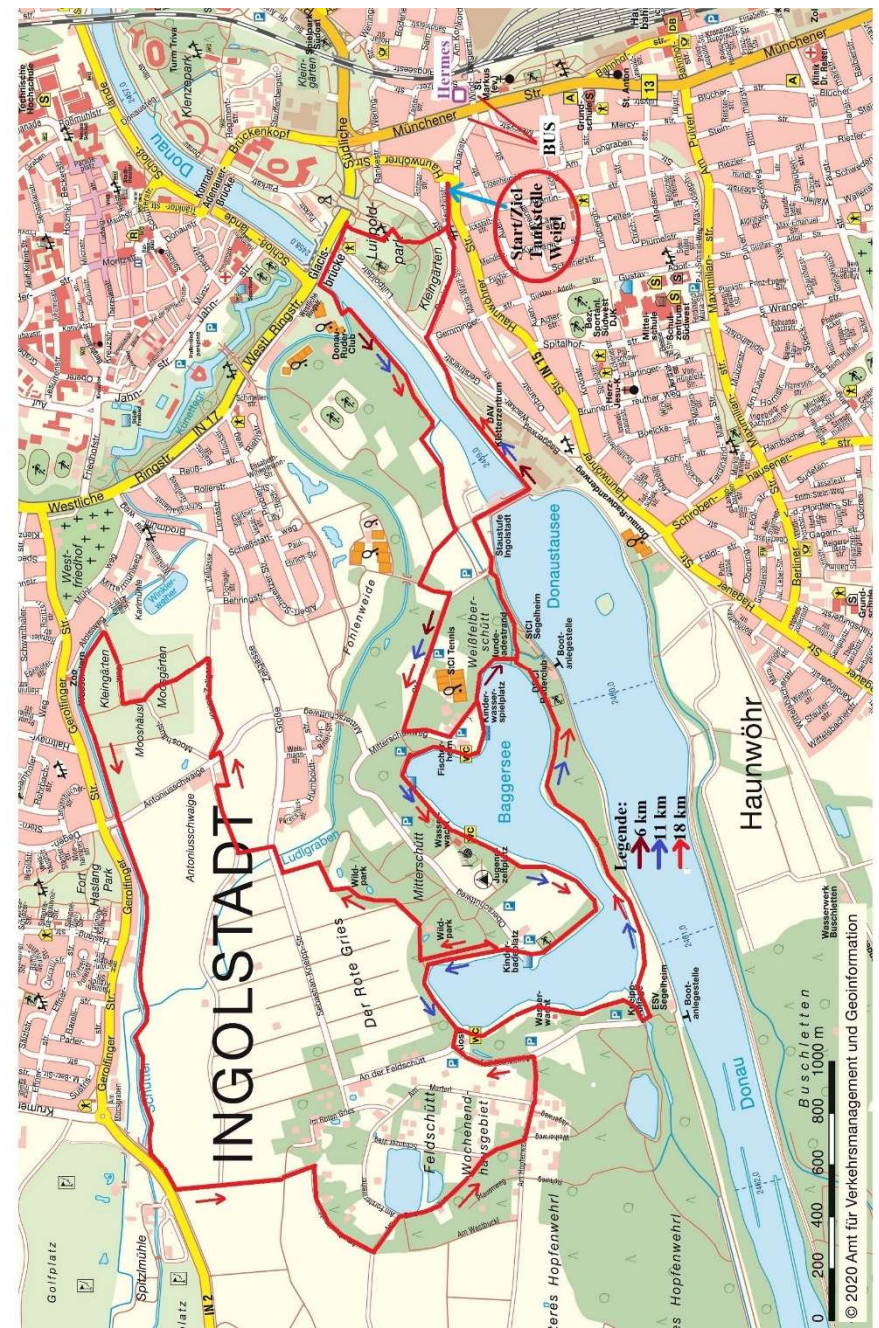
Wanderfreunde Region Ingolstadt e.V., 1. Vorsitzender Helmut Häckl, Halbritterstr. 45, 85051 Ingolstadt, Tel. 0179.2434041

9. Wichtige Hinweise

Bei der Überquerung bzw. der Benutzung von Straßen ist die StVO zu beachten. Tiere sind an der Leine zu führen. Rauchen ist im Wald verboten. Bei Schnee und Eis werden die Wanderwege nicht gestreut oder geräumt.

Bei Benutzung von öffentlichen Verkehrsmitteln: Fußweg vom Hbf Ingolstadt zum Start: 1,3km, oder alle Buslinien der INVG (kostenlos mit Bayern-Ticket) stadteinwärts bis Haltestelle "St. Markus" (2. Haltestelle nach Hbf), danach Münchener Str. überqueren und in Apianstr. 300m zum Start gehen.

Einkehrmöglichkeit: "**Seehaus**" (Fischerheim) am Baggersee, "**Antoniuschwäge**", "**Mooshäusl**" und Griechisches Restaurant "**Hermes**" an der Bushaltestelle "St. Markus".



Nutzung der Basisdaten des Amtes für Verkehrsmanagement und Geoinformation der Stadt Ingolstadt.



www.wanderkaufhaus.de



Willkommen Freizeit

www.dvv-wandern.de

DVV-Mitglieds-Nummer: 16 0651

(01/2023)

Permanenter Wanderweg der Wanderfreunde Region Ingolstadt e.V. "Zum Ingolstädter Baggersee" (422 MOB)



1. Teilnahme

Der Wanderweg ist nach den Richtlinien des Deutschen Volkssportverbandes e.V. (DVV) im IVV eingerichtet und wird für das Internationale Volkssportabzeichen gewertet. Mit der Meldung (Erwerb der Startkarte) anerkennt der Teilnehmer die Ausschreibungsbedingungen.

2. Start und Ziel

Tankstelle Weigl GmbH, Haunwöhrer Str. 30, 85051 Ingolstadt, Tel. 0841.97227
Auf dem Tankstellengelände besteht **keine** Parkmöglichkeit. Kfz können aber in unmittelbarer Nähe kostenlos am Straßenrand abgestellt werden.

3. Startzeiten/Zielschluss

Startzeit täglich von 09:00 Uhr bis 15:00 Uhr, Zielschluss 19:00 Uhr

4. Streckenlängen/Markierung

6, 11 und 18 km - Die Strecke ist ab Start mit Hinweisschildern markiert. Die Streckenmarkierung ist nicht verschiedenfarbig!

5. Startgebühr

€ 3,-. Alle Teilnehmer erhalten eine Startkarte.

6. Versicherung

Der Wanderweg ist gegen Haftpflichtansprüche Dritter versichert

7. IVV-Wertung/Kontrollstellen

Eine IVV-Teilnahmewertung täglich, jedoch immer die erwanderten Kilometer (IVV-Kilometerwertung). Wird eine Strecke mehrfach absolviert, ist jeweils der Erwerb einer Startkarte erforderlich. Die erworbene Startkarte ist auf der Strecke mitzuführen und die Kontrollvermerke einzutragen. Der IVV-Wertungsstempel wird nach absolvierter Strecke nur bei persönlicher Vorlage und namentlicher Übereinstimmung von Startkarte und Wertungsheft erteilt, wenn alle Kontrollvermerke vorhanden sind. Der IVV-Wertungsstempel wird ausschließlich in verbandseigene Wertungshefte vergeben.

8. Veranstalter und Auskunft

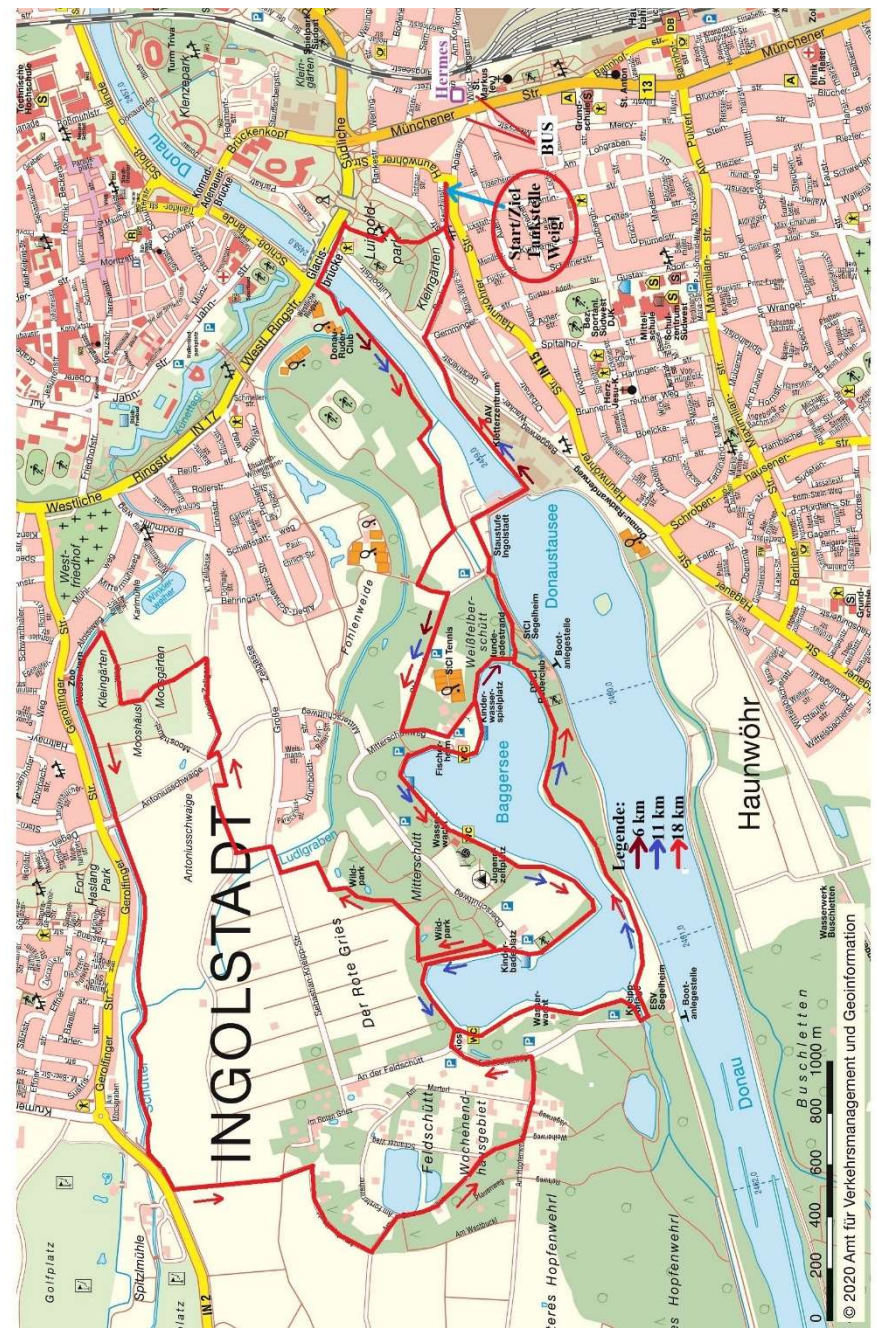
Wanderfreunde Region Ingolstadt e.V., 1. Vorsitzender Helmut Häckl, Halbritterstr. 45, 85051 Ingolstadt, Tel. 0179.2434041

9. Wichtige Hinweise

Bei der Überquerung bzw. der Benutzung von Straßen ist die StVO zu beachten. Tiere sind an der Leine zu führen. Rauchen ist im Wald verboten. Bei Schnee und Eis werden die Wanderwege nicht gestreut oder geräumt.

Bei Benutzung von öffentlichen Verkehrsmitteln: Fußweg vom Hbf Ingolstadt zum Start: 1,3km, oder alle Buslinien der INVG (kostenlos mit Bayern-Ticket) stadteinwärts bis Haltestelle "St. Markus" (2. Haltestelle nach Hbf), danach Münchener Str. überqueren und in Apianstr. 300m zum Start gehen.

Einkehrmöglichkeit: "**Seehaus**" (Fischerheim) am Baggersee, "**Antoniuschwäge**", "**Mooshäusl**" und Griechisches Restaurant "**Hermes**" an der Bushaltestelle "St. Markus".



Nutzung der Basisdaten des Amtes für Verkehrsmanagement und Geoinformation der Stadt Ingolstadt.



www.wanderkaufhaus.de



Willkommen Freizeit

www.dvv-wandern.de

DVV-Mitglieds-Nummer: 16 0651

(01/2023)

Permanenter Wanderweg der Wanderfreunde Region Ingolstadt e.V. "Zum Ingolstädter Baggersee" (422 MOB)



1. Teilnahme

Der Wanderweg ist nach den Richtlinien des Deutschen Volkssportverbandes e.V. (DVV) im IVV eingerichtet und wird für das Internationale Volkssportabzeichen gewertet. Mit der Meldung (Erwerb der Startkarte) anerkennt der Teilnehmer die Ausschreibungsbedingungen.

2. Start und Ziel

Tankstelle Weigl GmbH, Haunwöhrer Str. 30, 85051 Ingolstadt, Tel. 0841.97227
Auf dem Tankstellengelände besteht **keine** Parkmöglichkeit. Kfz können aber in unmittelbarer Nähe kostenlos am Straßenrand abgestellt werden.

3. Startzeiten/Zielschluss

Startzeit täglich von 09:00 Uhr bis 15:00 Uhr, Zielschluss 19:00 Uhr

4. Streckenlängen/Markierung

6, 11 und 18 km - Die Strecke ist ab Start mit Hinweisschildern markiert. Die Streckenmarkierung ist nicht verschiedenfarbig!

5. Startgebühr

€ 3,-. Alle Teilnehmer erhalten eine Startkarte.

6. Versicherung

Der Wanderweg ist gegen Haftpflichtansprüche Dritter versichert

7. IVV-Wertung/Kontrollstellen

Eine IVV-Teilnahmewertung täglich, jedoch immer die erwanderten Kilometer (IVV-Kilometerwertung). Wird eine Strecke mehrfach absolviert, ist jeweils der Erwerb einer Startkarte erforderlich. Die erworbene Startkarte ist auf der Strecke mitzuführen und die Kontrollvermerke einzutragen. Der IVV-Wertungsstempel wird nach absolvierter Strecke nur bei persönlicher Vorlage und namentlicher Übereinstimmung von Startkarte und Wertungsheft erteilt, wenn alle Kontrollvermerke vorhanden sind. Der IVV-Wertungsstempel wird ausschließlich in verbandseigene Wertungshefte vergeben.

8. Veranstalter und Auskunft

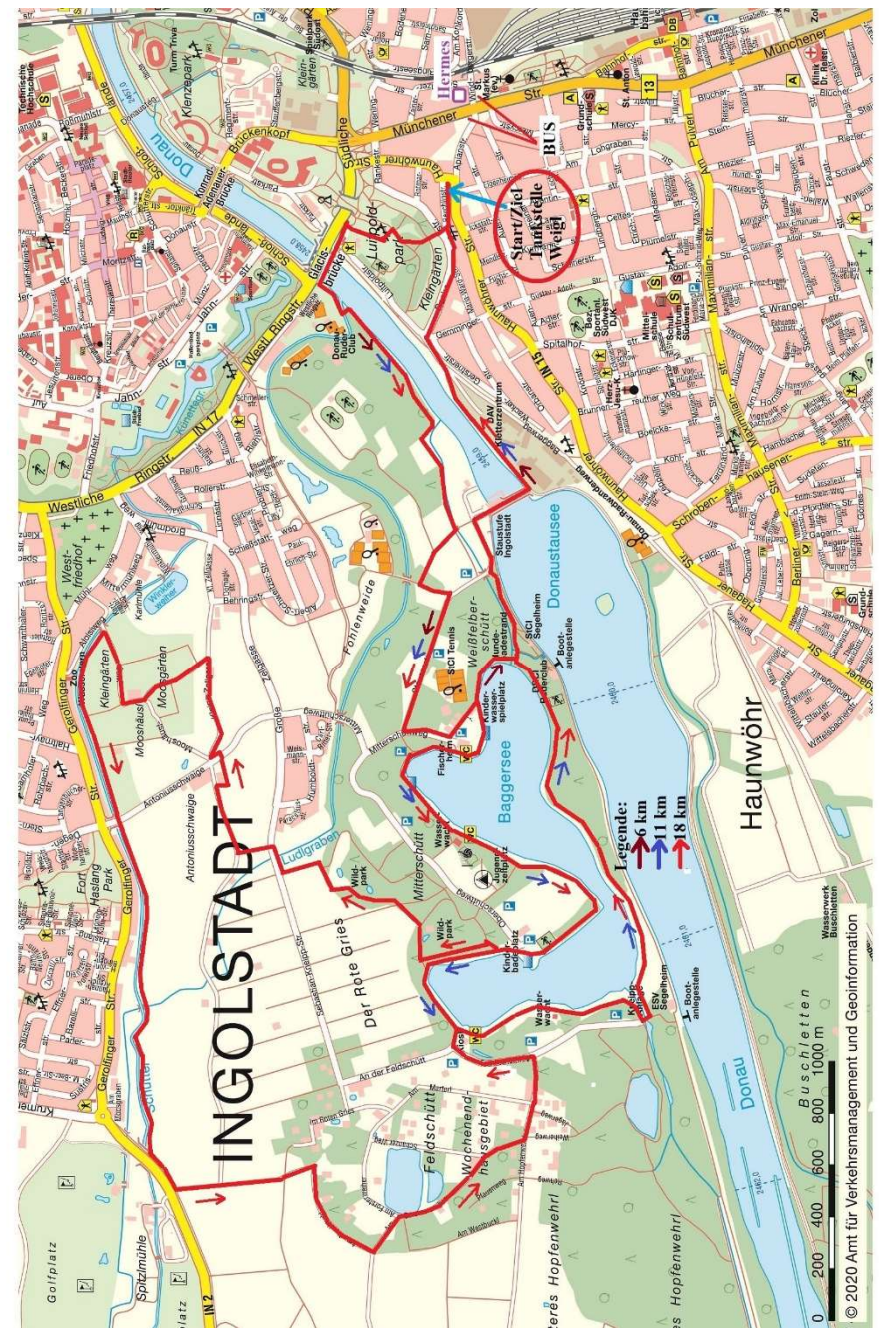
Wanderfreunde Region Ingolstadt e.V., 1. Vorsitzender Helmut Häckl, Halbritterstr. 45, 85051 Ingolstadt, Tel. 0179.2434041

9. Wichtige Hinweise

Bei der Überquerung bzw. der Benutzung von Straßen ist die StVO zu beachten. Tiere sind an der Leine zu führen. Rauchen ist im Wald verboten. Bei Schnee und Eis werden die Wanderwege nicht gestreut oder geräumt.

Bei Benutzung von öffentlichen Verkehrsmitteln: Fußweg vom Hbf Ingolstadt zum Start: 1,3km, oder alle Buslinien der INVG (kostenlos mit Bayern-Ticket) stadteinwärts bis Haltestelle "St. Markus" (2. Haltestelle nach Hbf), danach Münchener Str. überqueren und in Apianstr. 300m zum Start gehen.

Einkehrmöglichkeit: "**Seehaus**" (Fischerheim) am Baggersee, "**Antoniuschwäge**", "**Mooshäusl**" und Griechisches Restaurant "**Hermes**" an der Bushaltestelle "St. Markus".



Nutzung der Basisdaten des Amtes für Verkehrsmanagement und Geoinformation der Stadt Ingolstadt.



www.wanderkaufhaus.de



Willkommen Freizeit

www.dvv-wandern.de

DVV-Mitglieds-Nummer: 16 0651

(01/2023)

Permanenter Wanderweg der Wanderfreunde Region Ingolstadt e.V. "Zum Ingolstädter Baggersee" (422 MOB)



1. Teilnahme

Der Wanderweg ist nach den Richtlinien des Deutschen Volkssportverbandes e.V. (DVV) im IVV eingerichtet und wird für das Internationale Volkssportabzeichen gewertet. Mit der Meldung (Erwerb der Startkarte) anerkennt der Teilnehmer die Ausschreibungsbedingungen.

2. Start und Ziel

Tankstelle Weigl GmbH, Haunwöhrer Str. 30, 85051 Ingolstadt, Tel. 0841.97227
Auf dem Tankstellengelände besteht **keine** Parkmöglichkeit. Kfz können aber in unmittelbarer Nähe kostenlos am Straßenrand abgestellt werden.

3. Startzeiten/Zielschluss

Startzeit täglich von 09:00 Uhr bis 15:00 Uhr, Zielschluss 19:00 Uhr

4. Streckenlängen/Markierung

6, 11 und 18 km - Die Strecke ist ab Start mit Hinweisschildern markiert. Die Streckenmarkierung ist nicht verschiedenfarbig!

5. Startgebühr

€ 3,-. Alle Teilnehmer erhalten eine Startkarte.

6. Versicherung

Der Wanderweg ist gegen Haftpflichtansprüche Dritter versichert

7. IVV-Wertung/Kontrollstellen

Eine IVV-Teilnahmewertung täglich, jedoch immer die erwanderten Kilometer (IVV-Kilometerwertung). Wird eine Strecke mehrfach absolviert, ist jeweils der Erwerb einer Startkarte erforderlich. Die erworbene Startkarte ist auf der Strecke mitzuführen und die Kontrollvermerke einzutragen. Der IVV-Wertungsstempel wird nach absolvierter Strecke nur bei persönlicher Vorlage und namentlicher Übereinstimmung von Startkarte und Wertungsheft erteilt, wenn alle Kontrollvermerke vorhanden sind. Der IVV-Wertungsstempel wird ausschließlich in verbandseigene Wertungshefte vergeben.

8. Veranstalter und Auskunft

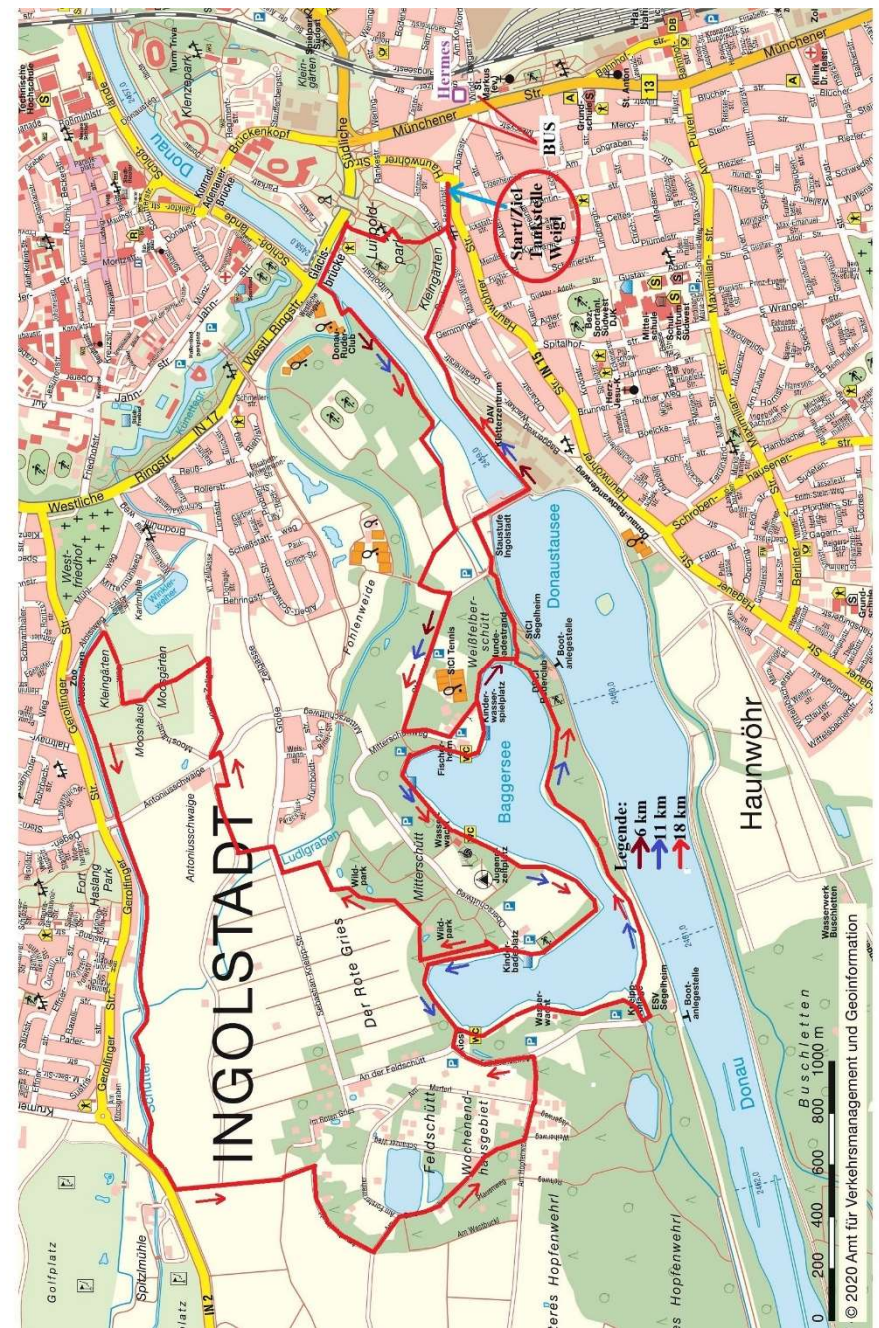
Wanderfreunde Region Ingolstadt e.V., 1. Vorsitzender Helmut Häckl, Halbritterstr. 45, 85051 Ingolstadt, Tel. 0179.2434041

9. Wichtige Hinweise

Bei der Überquerung bzw. der Benutzung von Straßen ist die StVO zu beachten. Tiere sind an der Leine zu führen. Rauchen ist im Wald verboten. Bei Schnee und Eis werden die Wanderwege nicht gestreut oder geräumt.

Bei Benutzung von öffentlichen Verkehrsmitteln: Fußweg vom Hbf Ingolstadt zum Start: 1,3km, oder alle Buslinien der INVG (kostenlos mit Bayern-Ticket) stadteinwärts bis Haltestelle "St. Markus" (2. Haltestelle nach Hbf), danach Münchener Str. überqueren und in Apianstr. 300m zum Start gehen.

Einkehrmöglichkeit: "**Seehaus**" (Fischerheim) am Baggersee, "**Antoniuschwäge**", "**Mooshäusl**" und Griechisches Restaurant "**Hermes**" an der Bushaltestelle "St. Markus".



Nutzung der Basisdaten des Amtes für Verkehrsmanagement und Geoinformation der Stadt Ingolstadt.