blumen
haimerl
gärtnerei & floristik
info@blumen-haimerl.de
www.blumen-haimerl.de

Die saubere Lösung! gibt es hier...

- ✓ Berufsbekleidung im Mietservice
- ✓ Maßgeschneidert für alle Anforderungen im Job
- ✓ Einheitliches und gepflegtes Erscheinungsbild der Mitarbeiter
- ✓ Umweltbewusste Pflege
- ✓ Instandhaltung der Bekleidung
- ✓ Emblemservice

E. Denz
Berufskleiderservice
Berkacher Straße 60, 89584 Ehingen (Donau)
Telefon: (07391) 52139, Telefax: (07391) 71610
E-Mail.: elmar-denz@t-online.de

Peter Banderitsch GmbH
Profilmontage & Spenglerarbeiten
... alles aus einer Hand

- Profilbleche
- Thermoelemente
- Sonderfassaden
- Flachdachabdichtung
- Balkonabdichtung
- Sanierungen
- Dach & Wand

Berkacher Straße 78
89584 Ehingen
Tel. 07391/7039-0
Fax 07391/7039-30
info@banderitsch.de
www.banderitsch.de

Mitglied des Deutschen Volkssportverbandes e.V. im IVV

DVV Willkommen Freizeit
IVV-Deutschland

Mitglieds-Nr. 10-1317 Genehmigungs-Nr. PW 90 BW

Betreiber: Wanderfreunde Ehingen (Donau) 1979 e.V.

Permanenter IVV-Wanderweg "Wir wandern, von einem Bier zum andern"!

05, 10 & 15 km "Bierwanderweg"

Historischer Stadtrundgang

... mit Bierkultur 5 km
... und Donaublick 10 km
... sowie Biermuseumle 15 km

Auskunft:
Wolfgang Böhm
Zollernring 37
89160 Dornstadt
Tel. 0171/6932200

www.dvv-wandern.de www.wanderkaufhaus.de

Liebe Wanderfreunde,

wir heißen Sie recht herzlich willkommen hier in Ehingen (Donau).

Genießen Sie unseren Permanenten Wanderweg unter dem Motto
„Wir wandern, von einem Bier zum andern".

Im Namen der Wanderfreunde Ehingen wünschen wir Ihnen viel Spaß und Freude mit unserem permanenten Wanderweg .

Wolfgang Böhm

1. Teilnahme: Der Wanderweg ist nach den Richtlinien des Deutschen Volkssportverbandes e.V. (DVV) im IVV eingerichtet und wird für das Internationale Volkssportabzeichen gewertet. Mit der Meldung (Erwerb der Startkarte) anerkennt der Teilnehmer die Ausschreibungsbedingungen.

2. Start & Ziel: **Hotel-Restaurant Gasthof zum Ochsen *****
Schulstraße 3 Tel: 07391 77053-0
89584 Ehingen

3. Startzeiten: November bis März ab 9:00 Uhr, April bis Oktober ab 8:00 Uhr
Zielschluss: November bis März um 16:00 Uhr, April bis Oktober um 19:00 Uhr

4. Streckenlängen: 05, 10 & 15 km

5. Startgebühr: € 2,-. Alle Teilnehmer erhalten eine Startkarte.

6. Versicherung: Der Wanderweg ist gegen Haftpflichtansprüche Dritter versichert. Es besteht eine Unfallversicherung für Teilnehmer. Der Versicherungsschutz gilt für Unfälle, die sich zwischen Startzeit und Zielschluss auf den markierten Strecken ereignen, sofern der Teilnehmer im Besitz einer gültigen, mit Namen und vollständiger Adresse versehenen Startkarte ist.

7. IVV-Wertung/Kontrollstellen: Eine IVV-Teilnahmewertung pro Quartal, jedoch immer die erwanderten Kilometer (IVV-Kilometerwertung). Wird eine Strecke mehrfach absolviert, ist jeweils der Erwerb einer Startkarte erforderlich. Die erworbene Startkarte ist auf der Strecke mitzuführen und die Kontrollvermerke einzutragen. Der IVV-Wertungsstempel wird nach absolvierter Strecke nur bei persönlicher Vorlage und namentlicher Übereinstimmung von Startkarte und Wertungsheft erteilt, wenn alle Kontrollvermerke vorhanden sind.
Der IVV-Wertungsstempel wird ausschließlich in verbandseigene Wertungshefte vergeben.

8. Veranstalter:
Wanderfreunde Ehingen (Donau) 1979 e.V.
Wolfgang Böhm, Zollernring 37, 89160 Dornstadt, Tel.: 0171/6932200

9. Wichtige Hinweise: Bei der Überquerung bzw. der Benutzung von Straßen ist die StVO zu beachten. Tiere sind an der Leine zu führen. Rauchen ist im Wald verboten.
Bei Schnee und Eis werden die Wanderwege nicht gestreut oder geräumt.

Markierung des Wanderweges: Der Weg ist mit der offiziellen Markierung des DVV für permanente Wanderwege markiert.

So kommen Sie zum Start: Bahnreisende, vom Bahnhof aus geradeaus die Fußgängerampel benutzend die Bahnhofstraße entlang bis zum Marktplatz, weiter rechtshaltend über den Marktplatz rechts in die Schulstraße bis zum Gasthaus zum Ochsen.

Anfahrt zum Start und Ziel: Ehingen Richtung Stadtmitte
Parkmöglichkeiten: Parkplatz „Lindenhalle“, Sa. & So./Feiertage gebührenfrei!
Vom Parkplatz/von der Tiefgarage aus - die Lindenstraße an der Fußgängerampel überqueren und durch die Einkaufspassage geradeaus zum Gasthaus Ochsen.

Bierwanderweg
Ehingen (Donau)

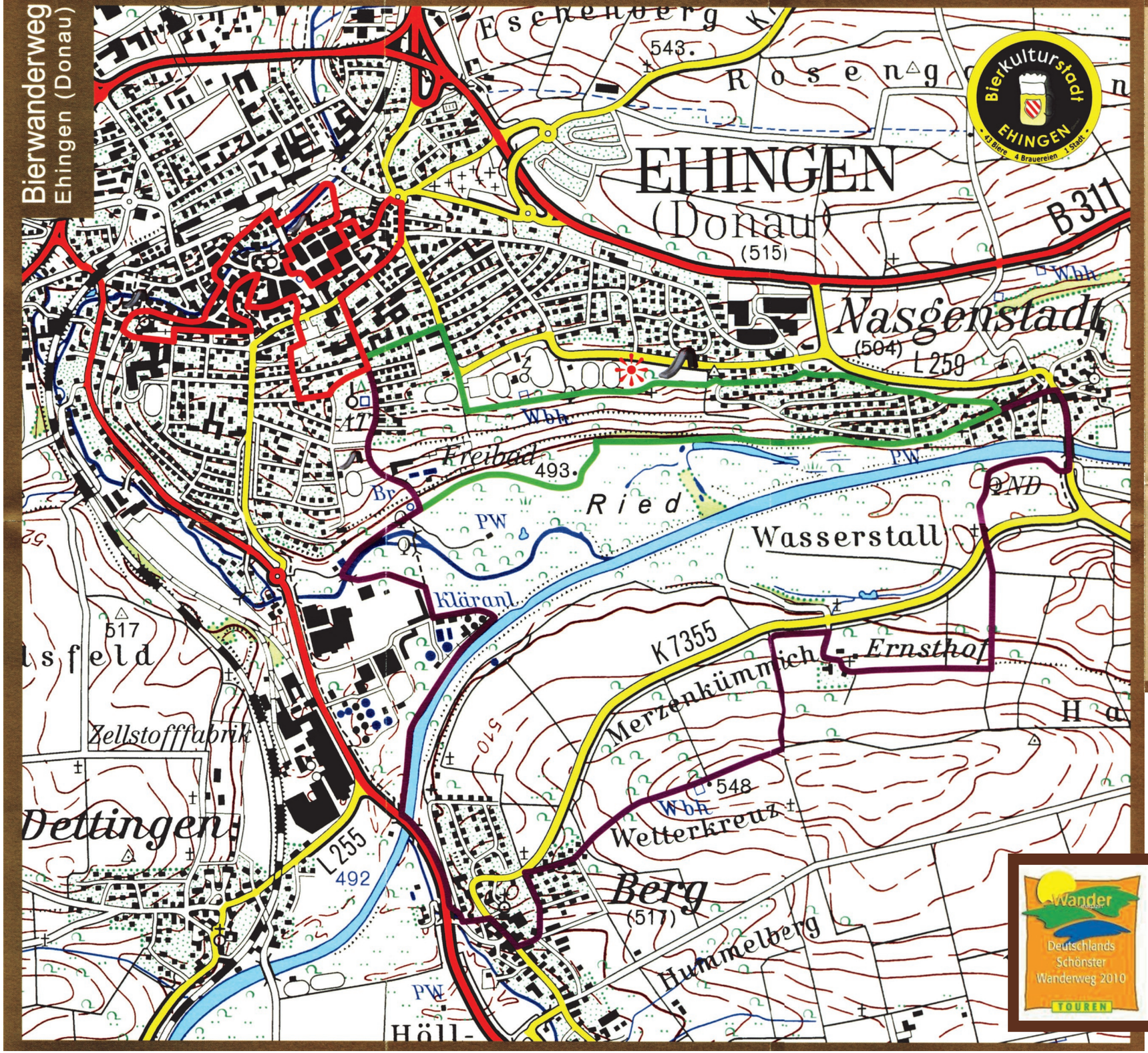

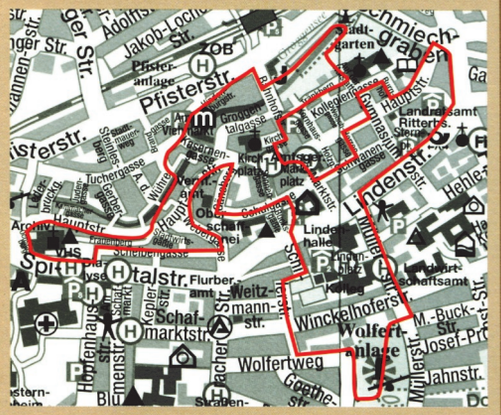

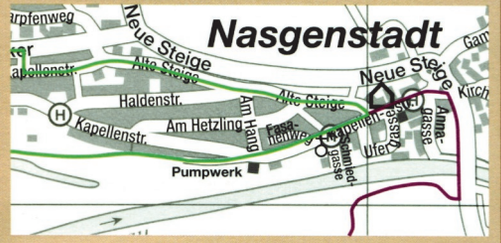

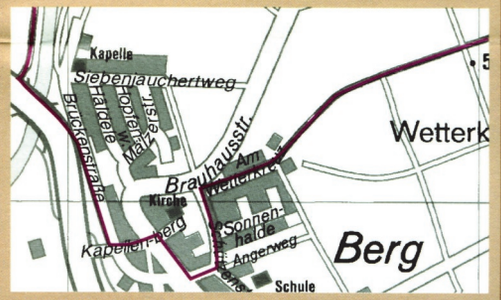

Kartografie: © Städte-Verlag E. v. Wagner & J. Mitterhuber GmbH - 70736 Fellbach.
www.1001-stadtplan.de.

Auszug aus der Zeichenerklärung

Verkehrsnetz

Bundesstraßen bez. Hauptstraße | Nebenstraßen | Befestigter Fahrweg | Wirtschaftsweg

Aussichtspunkt | Spielplatz

Grundlage: Topographische Karte 1:50 000 Landesamt für Geoinformation und Landesentwicklung Baden-Württemberg (www.lgl-bw.de), vom 7/2012, Az.:2851.2-D/7521

Wander Deutschlands Schönster Wanderweg 2010 TOUREN

„Wir wandern, von einem Bier zum andern" heißt es seit dem Sommer 2009 in Ehingen. Der vom Internationalen Volkssportverband zertifizierte Bierkulturwanderweg gehörte in 2010 in der Kategorie Touren zu den 30 nominierten Touren des renommierten Wandermagazins, die in die engere Auswahl genommen wurden. Der Wettbewerb „Deutschlands Schönste Wanderwege" wird jährlich in den Kategorien Touren und Routen durchgeführt.

Wir wandern, von einem Bier zum andern!

Beginnen Sie Ihren Bierwanderweg beim Hotel Restaurant **„Gasthof zum Ochsen“,** der rechts vom Rathaus beim Marktplatz liegt. Dort finden Sie direkt am Eingang bereits die erste **kleine Bierkunde** der „Berg Brauerei“. Nachdem Sie nun einen kleinen Einblick in die Kunst der Bierherstellung bekommen haben, wandern Sie der Schulgasse entlang los in Richtung **Oberschaffnei,** welche Sie links vom Ochsen aus sehen können. Beachten Sie links beim Buck's Gässle einen Teil der **Stadtmauer** mit **Stadttor.** Vorbei an der **Oberschaffnei** biegen Sie rechts ab in den Gänsberg. Hier befindet sich links der so genannte **Salemer Hof** und rechts das **Syndikushaus.** Gehen Sie den Gänsberg weiter nach unten und halten sich dann links. Kurz nach dem „Hotel Adler" biegen Sie links ab in die Webergasse. Dieser folgen Sie ca. 200 m, dann rechts in die Scheibengasse. Folgen Sie der Scheibengasse entlang der **Stadtmauer** und bewundern Sie schon einmal die **Liebfrauenkirche,** die sich vor Ihnen immer größer werdend aufbaut. Am Ende der Stadtmauer machen Sie einen kleinen Schwenk links und dann gleich wieder rechts. Nach ca. 75 m erreichen Sie den **Garten** des ehemaligen **Franziskanerklosters,** das heute als **Kulturzentrum** dient. Gehen Sie links um das ganze Anwesen herum bis zum Eingang der **Liebfrauenkirche** und durchqueren dann am Staufferbergplatz den Bogen, die Treppen abwärts. Nun rechts der Unteren Hauptstraße entlang, an der **„Brauerei Rössle“** bis zum Kästlesbrunnen auf der rechten Seite. Überqueren Sie die Brücke der Schmiech, die links vor Ihnen liegt und folgen dem Bachlauf stromaufwärts bis zur Wühre und gehen dann rechts am **Viehmarktbrunnen** vorbei in die Tuchergasse wo sich die **„Brauerei Schwert“** befindet. Weiter gehen Sie vor bis zur Kasernengasse an der das **Heilig-Geist-Spital** (städt. Museum Mi. 10-12 Uhr u. 14-17 Uhr, Sa./So. 14-17 Uhr) und rückseitig die **Spitalkapelle** stehen. Nicht zu übersehen sind auch der Wehrgang und links davon der **Pfisterturm.** Gehen Sie unter dem **Wehrgang** durch, halten Sie sich rechts und gehen die Hindenburgstraße vor bis zur Kreuzung Bahnhofstraße, an der Sie rechts einbiegen Sie sehen nun links die **„Groggensee-Parkanlage“** mit einem idyllisch gelegenen Biergarten und dem Kriegerdenkmal „Löwen“. Wandern Sie am Groggensee entlang in Richtung des imposant wirkenden Löwen und überqueren rechts vor dem Löwen die Schmiechbrücke. Gleich nach der Brücke gehen Sie rechts. Vor Ihnen ist der **Speth'sche Hof** (Städtische Galerie) welcher durch sein sehr gut erhaltenes Fachwerk sofort ins Auge sticht. Gehen Sie zwischen Kirche und Fachwerkbau den Durchgang hoch zum **„Speth'schen Hof** und weiter den Tränkberg hinunter, dann wieder hoch in die Bahnhofstraße (SK). Jetzt links und nach ein paar Schritten rechts zur **Stadtpfarrkirche St. Blasius,** die zur Besichtigung einlädt. Vor dem Kirchplatz biegen Sie links in die Kirchgasse ein und gehen vor bis zum **Marktbrunnen,** der auf seinen sechs Ebenen eine Geschichte erzählt. Rechts sehen Sie das Schlösschen, ehemals der **„Ellerbacher Hof“** und links am Marktplatz vor dem Rathaus das ehemalige **„Ständehaus“,** das heute als **Amtsgericht** dient. Biegen Sie direkt am Amtsgericht links ein in die Schwanengasse. Hier sehen Sie einen weiteren imposanten Fachwerkbau, den **„Marchtaler Hof",** auch Hohes Haus genannt. In der Schwanengasse befinden sich auch der **„Gasthof Brauerei Schwanen“** und das **„BierKulturHotel“,** an dem Sie links in die Herrengasse einbiegen. Beachten Sie hier das Schaufenster der Brauerei und staunen Sie, was die Braukunst alles aus dem goldgelben Saft zaubert. Sie kommen nun in die Ehinger Fußgängerzone, wo Sie rechts abbiegen. Nach wenigen Metern sehen Sie das **„Ritterhaus“** auf der rechten Seite, auf dessen Dach eine Storchenfamilie ihren Sommersitz hat. 50 m vor dem Ritterhaus machen Sie einen Linksschwung in die Gym-nasiumstraße und direkt vor Ihnen ist die **„Herz-Jesu-Kirche“,** auch **Konvikt** genannt mit **Benediktiner Kolleg.** Gehen Sie rechts am Kolleg (heute Grundschule) vorbei. Direkt nach der 90 Grad Rechtskurve schwenken Sie links in den **Burghof,** an dem sich die heutige **Stadtbücherei** befindet. Am schön angelegten Teich marschieren Sie links weiter, der Oberen Hauptstraße entlang bis zum Kreisverkehr. Geradeaus sehen Sie die **Friedhofskapelle „St. Martin“** aus dem späten 16. Jahrhundert. Lassen Sie den Kreisverkehr links liegen und gehen der Lindenstraße entlang bis zur Wegkreuzung Müllerstraße an der Ehinger Lindenhalle. Auf dem Weg dorthin sehen Sie links die **ev. Stadtpfarrkirche,** die 1879 ihre Weihe erhalten hat. Kehren Sie an der Lindenhalle links ein in die Müllerstraße und gehen dort den Berg hoch bis zum Zebrastreifen (SK).

Hier trennt sich der Weg 5 km von den 10 / 15 km Wanderern!

Weiter mit der Streckenführung 5 km Bierkultur

Geradeaus, kurz nach dem Zebrastreifen, kommen Sie in die **Wolfert-Parkanlage** mit mehreren Denkmälern und der Friedenslinde. Von hier aus haben Sie auch einen wunderbaren Blick auf das **Donautal** und bei Fön sehen Sie die Alpen. Auf der anderen Seite des Parks befindet sich der Wolfertweg, dem Sie erst rechts und dann links folgen, bis Sie rechts in einen kleinen Fußweg zwischen den Gärten zur Schillerstraße gelangen und dort die Winckelhoferstraße überqueren. Folgen Sie geradeaus dem Fußweg, vorbei am Sportplatz bis zur Lindenstraße. Sie sehen nun rechts eine Fußgängerampel, an der Sie die Straße überqueren und in die Ladenpassage „Buck's Höfle" gelangen. *Glückwunsch, Sie haben Ihr Ziel erreicht.*

Die Wandersleut auf den **10 km** und **15 km** langen Routen mit Donautalblick und Biermuseumle überqueren den Zebrastreifen und marschieren links der Winckelhoferstraße entlang bis zur Kreuzung Fischersteige. Dort schwenken Sie rechts ein und gehen geradeaus bis Sie den **Donauradweg** erreichen. Folgen Sie links dem Donauradweg bis zum Kindergarten. Auf dem Weg dorthin genießen Sie die herrliche Aussicht ins **Donau-tal** und vergessen Sie nicht am **Biergarten Wolfert** (SK) eine kleine Rast zu machen. Der Biergarten am Wolfert liegt wunderschön unter Bäumen eingebettet neben dem **Ehinger Stadion.** Nach Ihrer Rast geht es weiter an der **Schillerlinde** und der **Bettelkapelle** vorbei bis zur Straße Gollenäcker. Hier folgen Sie nun rechts der Gollenäckerstraße bis zur Kapellenstraße, in die Sie rechts einkehren. Nach ein paar Metern gabelt sich die Kapellenstraße und Sie wandern nach links weiter bis vor zur Alten Steige. An der Alten Steige gehen Sie rechts den Berg hinunter bis Sie wieder auf die Kapellenstraße treffen.

Hier trennt sich der Weg 10 km von der 15 km Tour

Weiter mit der Streckenführung 10 km Donautalblick

Die 10 km Wanderer gehen nun rechts die Kapellenstraße hoch, bis Sie links vor den Flachdachhäusern auf einen Landwirtschaftsweg treffen. Hier beginnt für Sie nun der landschaftlich schöne Teil der Tour. Folgen Sie dem Schotterweg an der alten **Donau** entlang, bis Sie rechts auf einen kleinen **Brunnen** treffen (SK4).. Am Brunnen führt ein schmaler aber sehr steiler Fußweg hoch zum Freibad. Am Freibad vorbei sehen Sie vor sich den **Wolfertturm** mit seiner wundschönen Parkanlage, in der sehr viele **Denkmäler** und die **Friedenslinde** zu finden sind. Erkunden Sie den Park und verlassen ihn anschließend links zum Wolfertweg. Marschieren Sie den Weg entlang, bis Sie rechts in einen kleinen Fußweg zwischen den Gärten zur Schillerstraße gelangen und dort die Winckelhofer-straße überqueren. Folgen Sie geradeaus dem Fußweg, vorbei am Sportplatz bis zur Lindenstraße. Sie sehen nun rechts eine Fußgängerampel, an der Sie die Straße über-queren und in die Ladenpassage „Buck's Höfle" gelangen. *Glückwunsch. Sie haben Ihr Ziel erreicht.*

Weiter mit der Streckenführung 15 km Biermuseumle

Die 15 km Wandersleut gehen die Kapellenstraße links und folgen dieser durch den Ortskern **Nasgenstadt** bis Sie auf die Neue Steige treffen. Gehen Sie rechts und überqueren die Donau. Die **Donauüberquerung** in Nasgenstadt ist von je her ein wichtiger Punkt der Ehinger Geschichte. Wandern Sie nach der Brücke rechts der **Donau** entlang, bis Sie zur Kreisstraße treffen, die Sie bitte mit äußerster Vorsicht überqueren. Gehen Sie geradeaus den Berg hoch und dann rechts zum **„Ernsthof"** (SK).. Wer noch genügend Reserven in den Beinen hat und eine wunderbare Aussicht genießen möchte, sollte den Berg ein paar weitere Schritte hochgehen. Im „Ernsthof" finden Sie eine gemütliche Einkehr mit Hofladen, der die Schätze der schwäbischen Natur für Sie bereit hält. Nach der Rast gehen Sie rechts den Berg hinunter und folgen dem Weg vor der Kreisstraße links, bis Sie wieder auf einen Landwirtschaftsweg treffen, an dem Sie links abzweigen und den Berg hinaufwandern. An der nächsten Wegkreuzung biegen Sie rechts ab Richtung **Berg.** In Berg angekommen folgen Sie der Straße „Am Wetterkreuz" bis zur Schützenstraße, in die Sie links einschwenken und am Angerweg einen Schlenker rechts bis zur Graf-Konrad-Straße machen, der Sie rechts dem Berg hoch folgen. Hier finden Sie die **Berg-Brauerei** mit Brauereiwirtschaft, **altem Brauhaus** und **Biermuseumle.** Versäumen Sie nicht dieses Stück Bierkultur zu erleben. Weiter geht es an der Graf-Konrad-Straße links zum Kapellenberg, der steil nach unten zur Kreisstraße B465 führt. Folgen Sie rechts dem parallel verlaufenden Fußweg, vorbei am **„Landgasthof und Landgut Hotel Zur Rose"** bis zur **Donaubrücke,** die Sie überqueren und dann rechts der Donau entlang marschieren. Bei der Kläranlage biegen Sie links ab zum Verwaltungsgebäude dereinstigen **Schlecker-Zentrale.** Gehen Sie am imposanten Glasbau rechts den Zaun entlang. Folgen Sie dem Weg und überqueren dann die Schmiechbrücke. Hier wandern Sie rechts weiter bis links ein **kleiner Brunnen** den Weg ziert. Am Brunnen führt ein schmaler aber sehr steiler Fußweg hoch zum **Freibad.** Am Freibad vorbei sehen Sie vor sich den **Wolfertturm** mit seiner wunderschönen **Parkanlage,** in der sehr viele **Denkmäler** und die **Friedenslinde** zu finden sind. Erkunden Sie den Park und verlassen ihn anschließend links zum Wolfertweg. Marschieren Sie den Weg entlang, bis Sie rechts in einen kleinen Fußweg zwischen den Gärten zur Schillerstraße gelangen und dort die Winckelhoferstraße überqueren. Folgen Sie geradeaus dem Fußweg, vorbei am Sportplatz bis zur Lindenstraße. Sie sehen nun rechts eine Fußgängerampel, an der Sie die Straße überqueren und in die Ladenpassage „Buck's Höfle" gelangen.
Glückwunsch. Sie haben Ihr Ziel erreicht.

Achtung SK4 ist variabel.