

Permanenter Schauinsland Höhenweg / Freiburg

7 km + 11 km auf Freiburgs Hausberg, dem 1284 m hohen Schauinsland (BW-Süd). Die Strecke ist auch für Nordic Walking geeignet.

unter dem Motto:



erlebnis
 panorama
 natur pur

Veranstaltungshinweise:
 Veranstalter: Wandergruppe Schauinsland Freiburg-Kappel e.V.
 Verantwortlich und Auskunft: Barhofer Manfred, Am Vogelsang 8, 79254 Oberried,
 Telefon: 07661-4042, Fax: 07661-7350
 E-Mail: barhofer@wandergruppe-schauinsland.de
 www.wandergruppe-schauinsland.de



Start und Ziel 1: 11 km Talstation der Schauinslandbahn Bus / Auto: Bohrerstr. 11, 79289 Horben, www.schauinslandbahn.de
 Wenn Sie mit der Schwebebahn auf den Schauinsland wollen. Bitte an der Talstation das DVV Wertungsheft / Kilometerheft vorzeigen wegen Preis für die Berg- und Talfahrt mit der Startkarte 17,00 € (Jugendliche von 6 -14 Jahren 11,50 € Stand 31.01.2020). Bitte Gruppen- und Sondertarife der Bahn beachten. Bus- sowie Autoparkplätze stehen an der Talstation kostenlos bereit. Busse nur bis zu 3,80m Höhe anfahrbar.
 Startzeiten: Montags bis Sonntags ab 9.00 Uhr

Zielschluss 17.00 Uhr, (Juli-September 18.00 Uhr)
 Bitte beachten: letzte Bergfahrt 17.00 Uhr, (Juli-September 18.00 Uhr)
 Ziel: Cafe-Berggaststätte (am Kiosk) Schauinslandbahn bitte Abstempeln nicht vergessen, bevor Sie, wieder zu Tal schweben mit der Schauinslandbahn.

Start und Ziel 2: 7 km oder 11 km prämierter Weg mit dem Auto oder Bus der Linie SBG Bus 7215.
 Bus / Auto: Hotel Die Halde, Halde 2, 79254 Oberried - Hofsgund www.halde.com, Parkplätze am Hotel Die Halde. Stempel und Startkarten erhalten Sie an der Rezeption.
 Startzeiten: Montags bis Sonntags ab 8.00 Uhr, Zielschluss 18.00 Uhr
 Buslinie SBG: www.suedbadenbus.de
 Haltestelle: Halde 79254 Oberried-Schauinsland beim Hotel Die Halde.

Die Wanderstrecke ist von März bis Mitte November begehbar. In den Monaten Mitte November bis März je nach Wetterlage. Bitte beachten Sie, dass wir auf 1284 m liegen mit Start und Ziel und wir im Winter viel Schnee haben. Kein Winterdienst, Wetter abhängig, beachten Sie unsere Internetseite www.wandergruppe-schauinsland.de oder die Internetseite des Schauinsland unter www.bergwelt-schauinsland.de. Hier sehen Sie auch das aktuelle Wetter mit der 4 Tages-Vorhersage.

Startgebühr: 3,00 € Startkarte + Streckenplan
Streckenlänge: 7 km Wanderstrecke Start und Ziel bitte beachten: Hotel Die Halde in Oberried-Hofsgund 7 km für Jung und Alt begehbar Höhenmeter auf 7 km = 210m.

Auf der 7 km Wanderstrecke befinden sich zwei Kontrollstellen. Eine variable Kontrolle ist unterwegs angebracht, auch hier bitte die Nummer auf die Startkarte übertragen.
 Beim Gasthaus Zähringer Hof ist an der Garage Richtung Eingang eine Nummer angebracht, bitte diese übernehmen. Wenn offen, dann abstempeln lassen.
Markierungen auf dem 7 km Schauinslandweg sind keine vorhanden. Bitte beachten. Deswegen bitte den genau beschilderten Streckenplan zur Hand nehmen, den erhalten Sie mit der Startgebühr von 3,00 € beim Hotel Die Halde in Oberried-Hofsgund.
 Wandern Sie doch auch einmal auf dem prämierten 11 km Weg. Deutschland Schönster Wanderweg 2012 „Erlebnis - Panorama - Natur pur“ Ausgezeichnet durch den Deutschen Volkssportverband e.V.

Liebe Wanderfreunde,

herzlich willkommen auf dem Schauinsland dem 1284m hohen Freiburger Hausberg. Von hier haben Sie herrliche Aussichten, je nach Wetterlage, zu den Vogesen, Hornisgrinde, die Schweizer Alpen, den nahe gelegenen Feldberg und auf die Stadt Freiburg im Breisgau.

Von Freiburg (Talstation Horben) aus ist der Schauinsland mit Deutschland längster Kabinen-Umlauf-Seilbahn zu erreichen. Die Schauinslandbahn überwindet dabei auf einer Länge von 3600 Metern, einen Höhenunterschied von 746 Metern. Im Jahr 1930 wurde die Schauinslandbahn, als erste Personenseilbahn in Betrieb genommen.

Am Schauinsland wurde über 700 Jahre Silber, Blei und Zink abgebaut. Die Stollen und Gänge haben eine Länge von 100 km auf 22 Etagen. Seit 1977 ist ein Teil der Grube von der Forschergruppe Steiber als Museums-Bergwerk der Öffentlichkeit, zugänglich. **Info:** www.schauinsland.de

Der Schniederlihof, der 1593 erbaut und bis 1966 bewohnt war, ist seit 1972 Bauernhausmuseum.

Die Wandergruppe Schauinsland Freiburg-Kappel e.V. wünscht Ihnen schöne Stunden und viel Spaß bei einem angenehmen Aufenthalt auf dem Freiburger Hausberg den Schauinsland.

Und wenn es passt machen Sie einen Abstecher und wandern auf dem Historischen Altstadtwanderung in Freiburg. Viele haben es gemacht und sind ganz begeistert gewesen, von dem Flair und der Schönheit der Stadt Freiburg.

Teilnahme:
 Die Veranstaltung ist eine Volkssportveranstaltung ohne Sollzeit. Sie wird nach den Richtlinien des Deutschen Volkssportverbandes e.V. (DVV) im IVV durchgeführt. Mit der Meldung zu dieser Veranstaltung erkennt der Teilnehmer die Richtlinien des DVV an. Er verpflichtet sich, die Umweltschützenden Grundsätze einzuhalten.

Der Geschmack von Heimat
Linder's Metzgerei Glottertal
 Linder's Qualität seit 1936
www.metzgerei-linder.de
Linder's Qualität erhalten Sie:
 2 x in Glottertal: Talstraße 86 & Talstraße 62 (mit Imbiss)
 4 x in Freiburg: 2 x in der Schwarzwald City, Schiffstraße 5-7
 Zentrum Oberwiehre, Schwarzwaldstraße 80

Startgebühr: 3,00 € für Teilnehmer die den IVV-Wertungstempel erwerben wollen, der für das internationale Volkssportabzeichen gewertet wird.

Kontrollstellen 11 km:

Auf der Strecke befinden sich zwei Kontrollstellen „Cafe“ Lorenz Hofsgund, und Hotel „Die Halde“ Hofsgund oder die Cafe-Berggaststätte (am Kiosk) auf dem Schauinsland je nach dem wo Sie mit dem Start beginnen. Bei geschlossenen Gasthäusern (Betriebsferien) ist eine Tafel mit einem Buchstaben angebracht. Diese ist auf der Startkarte zu notieren. Bei geöffnetem Gasthaus ist die Kontrolle in der Gaststätte (hier dann abstempeln lassen). Eine weitere variable Kontrolle ist unterwegs auf der Strecke angebracht. Auch hier bitte den Buchstaben auf der Startkarte eintragen.

Die erworbene Startkarten ist auf der Strecke mitzuführen und an den Kontrollen zur Kennzeichnung persönlich vorzulegen. Teilnehmer mit mehreren Startkarten, oder wenn Name und Adresse nicht ausgefüllt sind werden zurückgewiesen.

IVV Wertung:

Der IVV Wertungstempel wird nach absolvierter Strecke nur bei persönlicher Vorlage und namentlicher Übereinstimmung von der Startkarte und Wertungsheft, pro Vierteljahr einmal, erteilt. Den Kilometereintrag erhalten Sie jedoch nach jeder absolvierten Wanderung. In das IVV Wertungsheft (Kilometerwertung) wird nur die tatsächlich erwanderte Strecke eingetragen. Wird eine Strecke mehrmals absolviert, ist jeweils eine eigene Startkarte erforderlich. Die IVV Wertung wird ausschließlich in verbandseigene Wertungshefte vergeben.

Versicherung:

Die Veranstaltung ist gegen Haftpflichtansprüche Dritter über den DVV versichert. Der Versicherungsschutz erstreckt sich auf das Start- und Zielgelände und auf der markierten Strecken. Es besteht eine Unfallversicherung für Teilnehmer. Hierbei gilt der Versicherungsschutz für Unfälle, die sich während der Veranstaltung auf der markierten Strecken ereignen, sofern der Teilnehmer im Besitz einer gültigen, mit Namen und vollständiger Adresse versehenen Startkarte ist. Eine Haftung bei Unfällen außerhalb der markierten Strecken ist ausgeschlossen

Wichtige Hinweise:

Das Anbringen von Plakaten und das Auslegen von Prospekten auf der Strecke und den geparkten Fahrzeugen ist grundsätzlich verboten. Das Wegwerfen von Papier und sonstigen Gegenständen in den Wald ist Umweltverschmutzung und daher untersagt. Nach den gesetzlichen Bestimmungen kann der Teilnehmer für Schäden haftbar gemacht werden. Bei Überqueren von bzw. Benutzen von öffentlichen Straßen sind die Straßenverkehrsvorschriften zu beachten. Auf Grund von Tollwutgefahr sind die mitgeführten Tiere an der Leine zu führen. Das Rauchen im Wald ist verboten. In den Wintermonaten wird die Strecke weder von Schnee befreit, noch gestreut oder geräumt. Bitte auch beachten die Wetterlage durch Nebel und überraschenden Wetterumbuch.

Markierung des Schauinsland Höhenweg: 11 km

Schilder Permanenter Höhenweg Schauinsland, des Weiteren erhalten Sie am Start einen Streckenplans nach entrichten der Startgebühr. Es ist eine

Wanderkarte 4-farbig wo wir den Wegverlauf eingezeichnet haben, sowie die Sehenswürdigkeiten auf dem Schauinsland. Anhand dieses Plans laufen Sie die Wanderstrecke ab. Es sind die StVO zu beachten bei Überqueren bzw. von Straßen.

Parken:

beim Hotel Die Halde, Halde 2. 79254 Oberried – Hofsgund auf dem Schauinsland, oder bei der Talstation der Schauinslandbahn, Bohrerstr. 11, 79289 Horben.

Übernachtungsmöglichkeiten:

Buchungen von Hotelzimmer, Ferienwohnungen, Pensionen unter Telefon 0761-88581145 Freiburg Incoming Touristik · www.freiburg-tourist.de sowie im Dreisamtal Kirchzarten – Oberried Touristik Info Telefon 07661-907980 · www.dreisamtal.de sowie beim Start und Ziel 2: Hotel Die Halde, Halde 2, 79254 Oberried-Hofsgund. www.halde.com

Wohnmobile:

Übernachtungsmöglichkeiten auf den Campingplätzen 79199 Kirchzarten www.camping-kirchzarten.de oder in 79254 Oberried www.kirnermartes.de sowie 79117 Freiburg, www.camping-freiburg.com oder www.freiburg-camping.de

Größere Gruppen bitten wir wenn Sie geführt werden möchten, sich telefonisch voranmelden unter Telefon 07661-4042 oder e-mail: barhofer@wandergruppe-schauinsland.de

Verpflegung:

gegen Entgelt am Start und Ziel auf dem Schauinsland, sowie auf den beiden Kontrollstellen besteht Einkehrmöglichkeiten.

Auskunft / Information:

Manfred Barhofer, Am Vogelsang 8, 79254 Oberried, Telefon: 07661-4042, Fax: 07661-7350
 E-Mail: barhofer@wandergruppe-schauinsland.de
www.wandergruppe-schauinsland.de



Permanenter Wanderweg Freiburg / Schwarzwald

12 km Historische Altstadtwanderung
 durch Freiburg / Schwarzwald (BW-Süd)
 im Dreiländereck
 Schweiz / Frankreich / Deutschland

unter dem Motto:

 wandern
 shoppen
 flanieren


gegründet 1974

Veranstaltungshinweise:
 Veranstalter: Wandergruppe Schauinsland Freiburg-Kappel e.V.
 Verantwortlich und Auskunft: Barhofer Manfred, Am Vogelsang 8, 79254 Oberried,
 Telefon: 07661-4042, Fax: 07661-7350
 E-Mail: barhofer@wandergruppe-schauinsland.de
 www.wandergruppe-schauinsland.de

Partner des DVV



Früher oder später...
 trinken Freunde WURZELPETER
 Urwäziger Kräuterlikör

Liebe Wanderfreunde,

herzlich willkommen in Freiburg. Die südlichste und sonnigste Großstadt Deutschlands lädt Sie zu einem unvergesslichen erlebnisreichen Aufenthalt ein. Es erwarten Sie eine außergewöhnliche schöne Region, besonders mildes Klima und ein reiches kulturelles Angebot. Die Nähe zu Frankreich und der Schweiz sowie der hohe Anteil an internationalen Besuchern und Studenten verleihen Freiburg ein besonderes multikulturelles Flair.

Wir laden Sie ein, auf schönen Wanderwegen, die herrliche Landschaft, sowie den Blick auf die Altstadt und anschließender Wanderung durch die herrlichen Straßen und Gässle und Bächle kennen zu lernen. Die Wanderstrecke ist 12 km lang und für jung und alt begehbar, mit 3 Kontrollstellen. Zwei sind Gastwirtschaften mit Einkehrmöglichkeiten. Die dritte Kontrolle ist die Freiburg Touristik, wo es auch Informationen, über Freiburg gibt.

Die Wandergruppe Schauinsland Freiburg-Kappel e.V. wünscht Ihnen schöne Stunden und viel Spaß bei einem angenehmen Aufenthalt in Freiburg.

Teilnahme: Die Veranstaltung ist eine Volkssportveranstaltung ohne Sollzeit. Sie wird nach den Richtlinien des Deutschen Volkssportverbandes e.V. (DVV) im IVV durchgeführt. Mit der Meldung zu dieser Veranstaltung erkennt der Teilnehmer die Richtlinien des DVV an. Er verpflichtet sich, die umweltschützenden Grundsätze einzuhalten

Start und Ziel: Einkaufszentrum ZO Oberwiehre, Metzgerei Linder / im Rewe-Markt, Schwarzwaldstr. 78, 79117 Freiburg

Startzeiten: Montags bis Samstags ab 9,00 Uhr, Zielschluss 18,00 Uhr

Sonntags / Feiertags: Shell Tankstelle Schwarzwaldstr. 42, 79117 Freiburg (200 m vom Einkaufszentrum entfernt)

Startzeiten: Sonntags und Feiertags ab 9,00 Uhr, Zielschluss 18,00 Uhr

Die Wanderstrecke ist ganzjährig begehbar – kein Winterdienst

Startgebühr: 3,00 € für Teilnehmer die den IVV-Wertungstempel erwerben wollen, der für das internationale Volkssportabzeichen gewertet wird.

Streckenlänge: 12 km. Sie erhalten einen Streckenplan.



So erreichen Sie uns:

Per PKW: Über die Schwarzwaldstraße, Tiefgaragen-Zufahrt ZO
Per Straßenbahn: Linie 1, Haltestelle „Alter Messplatz“

Kontrollstellen:
 Auf der Strecke befinden sich zwei Kontrollstellen Gasthaus Greiffeneckschlösle, Hausbrauerei Feierling Bier, sowie die Freiburg Touristik wo Sie jeweils einen Stempel erhalten. Bei geschlossenem Gasthäusern (Betriebsferien) ist eine Tafel mit einer Nummer angebracht oder die Hausnummer, ebenso in der Freiburg Touristik. Diese ist auf der Startkarte zu notieren. Bei geöffnetem Gasthaus ist die Kontrolle in der Gaststätte (hier dann abstempeln lassen). Die erworbene Startkarte ist auf der Strecke mitzuführen und an den Kontrollen zur Kennzeichnung persönlich vorzulegen. Teilnehmer mit mehreren Startkarten, oder wenn Name und Adresse nicht ausgefüllt sind werden zurückgewiesen.

IVV Wertung:
 Der IVV Wertungstempel wird nach absolvierter Strecke nur bei persönlicher Vorlage und namentlicher Übereinstimmung von der Startkarte und Wertungsheft pro Vierteljahr einmal erteilt. Den Kilometereintrag erhalten Sie jedoch nach jeder absolvierten Wanderung. In das IVV Wertungsheft (Kilometerwertung) wird nur die tatsächlich erwanderte Strecke eingetragen. Wird eine Strecke mehrmals absolviert, ist jeweils eine eigene Startkarte erforderlich. Die IVV Wertung wird ausschließlich in verbandseigene Wertungshefte vergeben.

Versicherung:
 Die Veranstaltung ist gegen Haftpflichtansprüche Dritter über den DVV versichert. Der Versicherungsschutz erstreckt sich auf das Start- und Zielgelände und auf die markierten Strecken. Es besteht eine Unfallversicherung für Teilnehmer. Hierbei gilt der Versicherungsschutz für Unfälle, die sich während der Veranstaltung auf der markierten Strecken ereignen, sofern der Teilnehmer im Besitz einer gültigen, mit Namen und vollständiger Adresse versehenen Startkarte ist. Eine Haftung bei Unfällen außerhalb der markierten Strecken ist ausgeschlossen.

Wichtige Hinweise:
 Das Anbringen von Plakaten und das Auslegen von Prospekten auf der Strecke und den geparkten Fahrzeugen ist grundsätzlich verboten. Das Wegwerfen von Papier und sonstigen Gegenständen in den Wald ist Umweltverschmutzung und daher untersagt. Nach den gesetzlichen Bestimmungen kann der Teilnehmer für Schäden haftbar gemacht werden. Bei Überqueren von bzw. Benutzen von öffentlichen Straßen sind die Straßenverkehrsvorschriften zu beachten. Auf Grund von Tollwutgefahr sind die mitgeführten Tiere an der Leine zu führen. Das Rauchen im Wald ist verboten. In den Wintermonaten wird die Strecke weder von Schnee befreit, noch gestreut oder geräumt.

Markierung der Altstadtwanderung:
 Schilder Permanenter-Wanderweg, des weiteren ist am Start ein Streckenplan nach entrichten der Startgebühr kostenlos erhältlich, eine Wanderkarte 4-farbig wo wir den Wegverlauf eingezeichnet haben, sowie die Sehenswürdigkeiten Freiburgs eingetragen sind. Anhand diesem Plan laufen Sie die Wanderstrecke ab. Es sind die StVO zu beachten bei Überqueren bzw. von Straßen.

Parken:
 Gegen Gebühr im Einkaufszentrum ZO (Tagespauschale 6,00 €) möglich, oder auf den ausgewiesenen Parkplätzen an der Schützenallee, Waldseestraße, Möslestraße, Hirzbergstraße. Beim Möslepark stehen kostenlos Parkplätze bereit, ca. 400 m bis zum Start. Einkaufszentrum Oberwiehre ZO.

Wohnmobile:
 Übernachtungsmöglichkeiten auf den Campingplätzen Kartäuserstr. Campingplatz Hirzberg · Tel. 0761-35054 · www.Freiburg-camping.de, sowie Waldseestr. Campingplatz am Möslepark · Tel. 0761-7679333 www.Camping-Freiburg.com

Übernachtungsmöglichkeiten:
 Buchungen von Hotelzimmern, Ferienwohnungen, Pensionen unter Telefon 0761-88581145 · Freiburg Incoming Touristik www.freiburg-tourist.de oder www.freiburg.de sowie im Dreisamtal Kirchzarten Touristik Info Telefon 07661-907980 www.dreisamtal.de

Größere Gruppen bitte telefonisch voranmelden unter Telefon 07661-4042

Verpflegung:
 Am Start unter der Woche im Einkaufszentrum ZO sowie auf den beiden Kontrollstellen besteht Einkehrmöglichkeiten in verschiedenen Geschäften und Betrieben, ebenso unterwegs in der Innenstadt von Freiburg.

 Gasthaus Hofgang Sternen mit Glasbläserei
 Alte Poststraße

Wandern Sie auf dem Permanenten Familienfreundlichen Wanderweg in Hinterzarten

Unter dem Motto: Spiel - Spaß - Lernen
 auf einer Länge von 6 km für Jung und Alt begehbar auch mit Kinderwagen. Oder


auf dem Permanenten Ravennaschlucht – Löffeltal – Heimatpfad

Unter dem Motto: Sehenswert - Natur - Eindrücke
 Auf einer Länge von 10 km, nur mit gutem Schuhwerk begehbar.


 Ravennabrücke

Start und Ziel ist für beide Strecken Cafe & Bäckerei Gehri, Bahnhofweg 2 in Hinterzarten am Bahnhof.
 Startzeiten täglich von 8.00 bis 16.00 Uhr. Zielschluss 18.00 Uhr.

Info unter www.wandergruppe-schauinsland.de




IHR WANDERZIEL AUF DEM SCHAUINSLAND BEI FREIBURG




Wohlfühl-Tipp:
 DaySpa im neuen Schauinsland-Badehaus.
 Reservierung unter Telefon (07602) 9447-0

1.147 m Hochgenuss



Einkehren und Wohlfühlen



Hotel Die Halde · 79254 Oberried-Hofsgrund · www.halde.com
 Täglich für Sie geöffnet · Telefon (07602) 9447-0